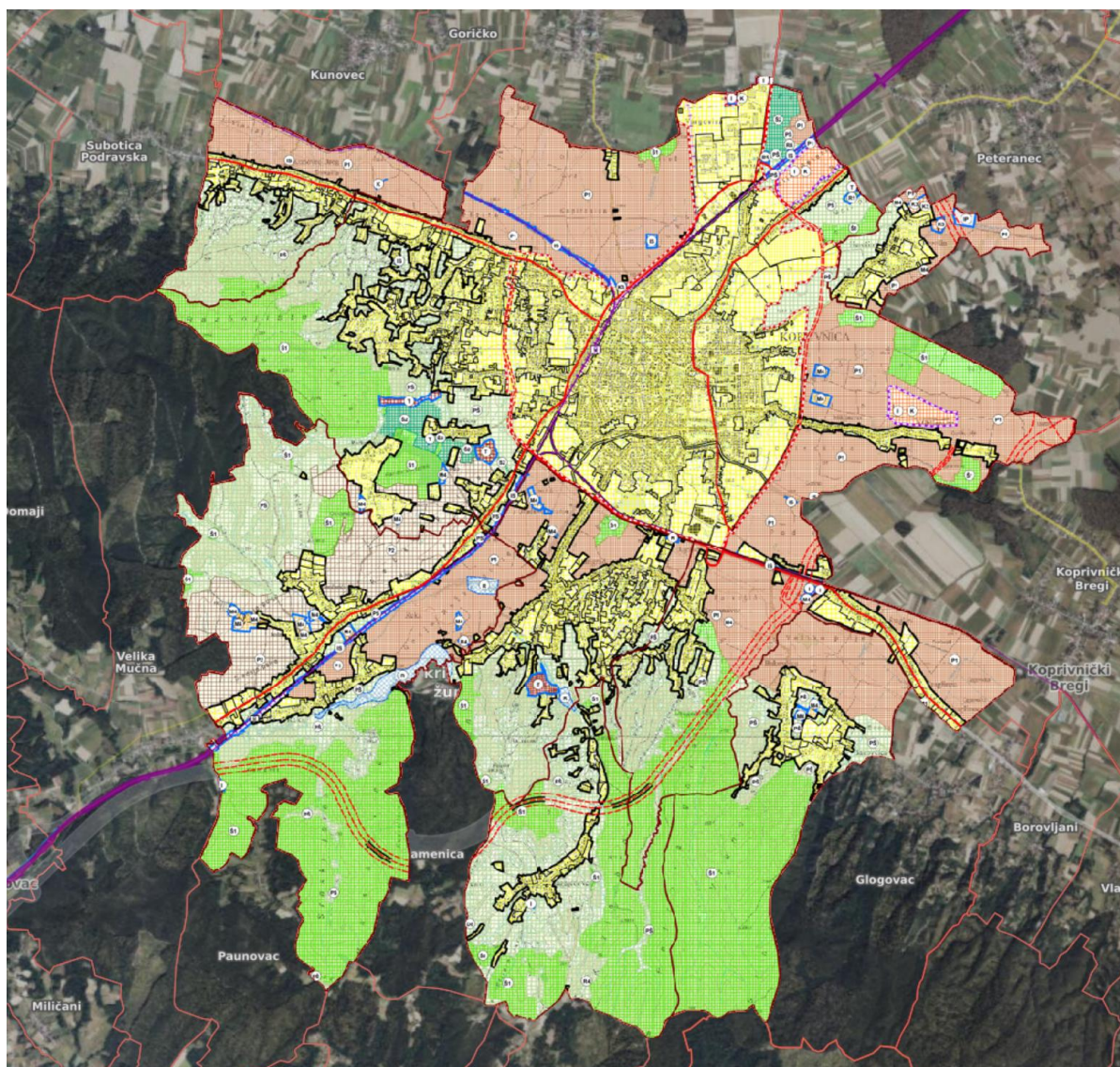


# IZVJEŠĆE O STANJU U PROSTORU GRADA KOPRIVNICE OD 2020. DO 2023. GODINE



## Nadležnost za izradu izvješća o stanju u prostoru:

Grad Koprivnica, Upravni odjel za prostorno uređenje i zaštitu okoliša

Izrađivač:

**URBANE TEHNIKE d.o.o.**

Vrbik 8a, ZAGREB

Ovlašteni arhitekt urbanist Zdravko Krasić, dipl.ing.arh.

Zagreb, 2026.

# IZVJEŠĆE O STANJU U PROSTORU GRADA KOPRIVNICE OD 2020. DO 2023. GODINE

## SADRŽAJ

<b>I. POLAZIŠTA</b>	<b>4</b>
<b>I – 1. Ciljevi izrade Izvješća</b>	<b>4</b>
<b>I – 2. Zakonodavno-institucionalni okvir</b>	<b>5</b>
<b>I – 3. Osnovna prostorna obilježja Grada Koprivnice</b>	<b>8</b>
I – 3.1. Osnovna geografska obilježja	8
I – 3.2. Administrativno-teritorijalni ustroj	8
I – 3.3. Demografska struktura	9
I – 3.4. Socijalno - gospodarska struktura	12
<b>I – 4. Grad Koprivnica u okviru prostornoga uređenja Županije</b>	<b>13</b>
<b>II. ANALIZA I OCJENA STANJA I TRENDOVA PROSTORNOG RAZVOJA</b>	<b>15</b>
<b>II – 1. Prostorna struktura korištenja i namjene površina Grada Koprivnice</b>	<b>15</b>
II – 1.1. Korištenje zemljišta u naseljima	15
II – 1.2. Izdvojena građevinska područja (izvan naselja)	17
<b>II – 2. Sustav naselja</b>	<b>17</b>
<b>II – 3. Gospodarske djelatnosti</b>	<b>19</b>
II – 3.1. Poljoprivreda	21
II – 3.2. Energetske mineralne sirovine: ugljikovodici	22
II – 3.3. Mineralne sirovine za proizvodnju građevnog materijala: građevni pijesak i šljunak	23
II – 3.4. Turizam	24
<b>II – 4. Opremljenost prostora infrastrukturom</b>	<b>26</b>
II – 4.1. Prometna infrastruktura	26
II – 4.2. Energetika	29
II – 4.3. Opskrba vodom i odvodnja otpadnih voda	32
II – 4.4. Gospodarenje otpadom	40
<b>II – 5. Zaštita i korištenje dijelova prostora od posebnog značaja</b>	<b>41</b>
II – 5.1. Korištenje prirodnih resursa	41
II – 5.2. Zaštićene prirodne vrijednosti	46
II – 5.3. Kulturna dobra	46
II – 5.4. Područja potencijalnih prirodnih i drugih nesreća	53
<b>II – 6. Obvezni prostorni pokazatelji</b>	<b>55</b>
<b>III. ANALIZA PROVEDBE PROSTORNIH PLANOVA I DRUGIH DOKUMENATA</b>	<b>59</b>
<b>III – 1. Izrada prostornih planova</b>	<b>59</b>
III – 1.1. Važeći dokumenti prostornog uređenja	59
III – 1.2. Izrada dokumenata prostornog uređenja	63
III – 1.3. Obveza izrade dokumenata prostornog uređenja	66
<b>III – 2. Provedba prostornih planova</b>	<b>68</b>
III – 2.1. Provedba dokumenata prostornog uređenja	68
III – 2.2. Postupci procjene utjecaja na okoliš u sklopu izrade i provedbe dokumenata prostornog uređenja - PUO	69
III – 2.3. Legalizacija nezakonito izgrađenih zgrada	70
<b>III – 3. Provedba drugih dokumenata koji utječu na prostor</b>	<b>71</b>
<b>III – 4. Provođenje zaključaka, smjernica, prijedloga za unaprjeđenje, preporuka, aktivnosti odnosno mjera iz prethodnog izvješća o stanju u prostoru</b>	<b>71</b>

IV. PREPORUKE ZA UNAPRJEĐENJE ODRŽIVOG RAZVOJA U PROSTORU S PRIJEDLOGOM PRIORITETNIH AKTIVNOSTI .....	72
IV – 1. Potrebe, mogućnosti i ograničenja daljnjeg održivog razvoja u prostoru jedinice lokalne samouprave obzirom na okolnosti, sektorska opterećenja i izazove .....	72
IV – 2. Ocjena potrebe izrade novih i/ili izmjene i dopune postojećih prostornih planova na razini jedinice lokalne samouprave .....	76
IV – 3. Preporuke mjera i aktivnosti za unapređenje prostornog razvoja .....	79
V. IZVORI PODATAKA .....	80
▪ <i>Popis tijela i pravnih osoba čiji su podaci korišteni za izradu ovog Izvješća:</i> .....	80
▪ <i>Popis dokumenata i literature korištenih u izradi ovog Izvješća:</i> .....	80
▪ <i>Propisi korišteni u izradi ovog Izvješća:</i> .....	80
▪ <i>Ostali izvori korišteni u izradi ovog Izvješća:</i> .....	81
VI. POPIS TABLICA, GRAFIKONA I SLIKA .....	82

# I. POLAZIŠTA

## I – 1. Ciljevi izrade Izvješća

### Osnova

Osnova za izradu Izvješća o stanju u prostoru utvrđena je *Zakonom o prostornom uređenju*; poglavljem 3. *Praćenje stanja u prostoru i području prostornog uređenja, Izvješće o stanju u prostoru*; člankom 39. („Narodne novine“, br.153/13., 65/17., 114/18., 39/19 i 98/19.).

Izvješće sadrži analizu postojećeg stanja i trendova razvoja prostora na temelju obveznih prostornih pokazatelja o stanju u prostoru te analizu provođenja dokumenata prostornog uređenja. Bitno je izvršiti ocjenu stanja u prostoru te predložiti plan aktivnosti, prostorne pokazatelje za naredno razdoblje te smjerove unaprjeđenja prostornog razvoja. Značaj Izvješća je postizanje njegove interaktivnosti kao analitičkog dokumenta na planiranu prostornoplansku dokumentaciju. Izradom i donošenjem ovog Izvješća kao obveznog dokumenta praćenja stanja u prostoru stvaraju se preduvjeti za daljnju izradu svih dokumenata prostornog uređenja, eventualno potrebnih izmjena i dopuna istih, kao i procjenu potrebe izrade drugih strateških i razvojnih odluka i dokumenata na gradskoj razini.

### Ciljevi

Analitički ciljevi:

- analiza pokazatelja:
  - općih činitelja razvojnih kretanja u prostoru
  - razvoja naselja i područja za razvoj naselja
  - gospodarskih djelatnosti
  - opremljenosti prostora javnom i komunalnom infrastrukturom
  - zaštite i korištenja posebno vrijednih prostora
  - područja od posebnog državnog interesa i obilježja
  - zaštite okoliša u prostornom uređenju
- analiza stanja i trendova prostornog razvoja
  - pokrivenost prostornim planovima
  - dosljednost razvojnih dokumenata Grada s prostornim planom uređenja Grada
- analiza provođenja dokumenata prostornog uređenja i drugih dokumenata
  - provedba dokumenata prostornog uređenja lokalne razine
  - odstupanja od planiranog prostornog razvoja
  - praćenje stanja u prostoru
- ocjena stanja prostornog razvoja:
  - mogućnosti i ograničenja daljnjeg prostornog razvoja grada u funkciji regionalnih razvojnih potreba
  - odstupanja od planiranog prostornog razvoja
  - međunarodna i prekogranična suradnja u području prostornog uređenja

Programski ciljevi s prijedlozima za unaprjeđenje prostornog razvoja s planom aktivnosti:

- prijedlozi i razlozi izrade, odnosno izmjena i dopuna dokumenata prostornog uređenja na lokalnoj razini
- prijedlozi izrade drugih razvojnih dokumenata i programa (studije istraživanja, razvojne koncepcije) s osnovnim polazištima
- prioritetne aktivnosti u provođenju dokumenata prostornog uređenja (sanacija degradiranih područja, sprječavanje negativnih procesa i ostvarivanje uvjeta za daljnji prostorni razvoj)

- prioritetne aktivnosti za unaprjeđenje sustava prostornog uređenja

Pregled prostornih pokazatelja:

- stanje u prostoru prema tematskim cjelinama
- s prijedlogom pokazatelja za naredno razdoblje

## I – 2. Zakonodavno-institucionalni okvir

### **Obveza izrade Izvješća**

Obveza izrade dokumenata praćenja stanja u prostoru određena je *Zakonom o prostornom uređenju*, člancima 39., 40. i 41., poglavlje 3. Praćenje stanja u prostoru i području prostornog uređenja, Izvješće o stanju u prostoru)

### **Pravilnik o sadržaju i obveznim prostornim pokazateljima Izvješća o stanju u prostoru**

Na temelju članka 40. stavka 2. Zakona o prostornom uređenju donesen je Pravilnik (u daljnjem tekstu Pravilnik) o sadržaju i obveznim prostornim pokazateljima Izvješća o stanju u prostoru („Narodne novine“, br. 48/14 i 19/15).

Izvješće se izrađuje na lokalnoj razini u odnosu na prethodno Izvješće Grada, te: županijski prostorni plan, druge strateške, razvojne, planske i programske dokumente i pokazatelje županijske razine koji su od utjecaja na održiv razvoj u prostoru Grada, i prostorne planove niže razine.

Za izradu Izvješća koriste se podaci iz informacijskog sustava prostornog uređenja (u daljnjem tekstu: ISPU), prostornih planova, službeno objavljeni i dostupni podaci nadležnih tijela i ustanova, te drugih pravnih osoba s javnim ovlastima određenih posebnim propisima, podaci iz usvojenih i objavljenih pojedinih sektorskih strateških, razvojnih, planskih i provedbenih dokumenata i drugi koji su od utjecaja na održiv razvoj u prostoru.

### **Oblik i sadržaj izvješća o stanju u prostoru**

Izvješće se izrađuje u tekstualnom obliku, a pojedina tematska područja mogu se prema potrebi dodatno obrazložiti i prikazati tabličnim iskazom pokazatelja, te grafičkim prikazima.

Sadržaj ovog Izvješća određen je člankom 7. Pravilnika koji propisuje sadržaj Izvješća na razini jedinica lokalne samouprave.

*„Izvješće na lokalnoj razini: velikog grada, grada i općine, izrađuje se prema sljedećem sadržaju:*

#### ***I. POLAZIŠTA***

- 1. Ciljevi izrade Izvješća*
- 2. Zakonodavno-institucionalni okvir*
- 3. Osnovna prostorna obilježja jedinice lokalne samouprave*
- 4. Jedinica lokalne samouprave u okviru prostornog uređenja županije*

#### ***II. ANALIZA I OCJENA STANJA I TRENDOVA PROSTORNOG RAZVOJA***

- 1. Prostorna struktura korištenja i namjene površina jedinice lokalne samouprave*
- 2. Sustav naselja*
- 3. Gospodarske djelatnosti*

4. *Opremljenost prostora infrastrukturom*
5. *Zaštita i korištenje dijelova prostora od posebnog značaja*
6. *Obvezni prostorni pokazatelji*

### III. ANALIZA PROVEDBE PROSTORNIH PLANOVA I DRUGIH DOKUMENAT

1. *Izrada prostornih planova*
2. *Provedba prostornih planova*
3. *Provedba drugih dokumenata koji utječu na prostor*
4. *Provođenje zaključka, smjernica, prijedloga za unaprjeđenje, preporuka, aktivnosti odnosno mjera iz prethodnog izvješća o stanju u prostoru*

### IV. PREPORUKE ZA UNAPRJEĐENJE ODRŽIVOG RAZVOJA U PROSTORU S PRIJEDLOM PRIORITETNIH AKTIVNOSTI

1. *Potrebe, mogućnosti i ograničenja daljnjeg održivog razvoja u prostoru jedinice lokalne samouprave obzirom na okolnosti, sektorska opterećenja i izazove*
2. *Ocjena potrebe izrade novih i/ili izmjene i dopune postojećih prostornih planova na razini jedinice lokalne samouprave*
3. *Preporuke mjera i aktivnosti za unaprjeđenje prostornog razvoja*

### V. IZVORI PODATAKA.“

Izvješće sadrži polazišta, analizu i ocjenu stanja i trendova prostornog razvoja, analizu provedbe prostornih planova i drugih dokumenata koji utječu na prostor, te prijedloge za unaprjeđenje razvoja s osnovnim preporukama mjera za iduće razdoblje.

Polazišta obuhvaćaju pregled ciljeva izrade Izvješća unutar zakonodavnog, institucionalnog i međunarodnog okvira za razdoblje za koje se Izvješće izrađuje, te osnovna prostorna obilježja Grada.

Analiza i ocjena stanja obuhvaća prikaz ostvarenja ciljeva prostornog uređenja i usmjerenja razvoja u prostoru koji su određeni Zakonom o prostornom uređenju i Strategijom prostornog razvoja Republike Hrvatske kroz prostorne planove i druge dokumente koji utječu na prostor, te ukazuje na trendove prostornog razvoja i usklađenost, odnosno nesklad u provedbi.

Analiza provedbe prostornih planova i drugih dokumenata koji utječu na prostor obuhvaća prikaz pokrivenosti područja prostornim planovima, daje podatke o prostornim planovima i drugim strateškim, programskim i razvojnim dokumentima koji utječu na prostor, ukazuje na osnove njihove provedbe, potrebu i učestalost njihove promjene, te daje osvrt na provođenje zaključaka, smjernica, prijedloga za unaprjeđenje, preporuka, aktivnosti odnosno mjera iz prethodnog Izvješća.

Prijedlozi za unaprjeđenje prostornog razvoja s osnovnim preporukama mjera za iduće razdoblje razrađuju se u cilju odlučivanja o daljnjem statusu strateških, programskih i planskih smjernica iz važećih prostornih planova i drugih dokumenata koji utječu na prostor, odnosno o njihovom zadržavanju, ukidanju ili promjeni. Preporuke obuhvaćaju mjere i prioritetne aktivnosti u idućem razdoblju.

### **Izrada Izvješća**

Izrada Izvješća i sudionici u izradi definirani su člankom 9. Pravilnika:

Nacrt Izvješća, odnosno njegova dijela, osim zavoda, na svim razinama mogu izrađivati i pravne osobe, odnosno ovlaštene arhitekti, koji ispunjavaju uvjete za obavljanje poslova prostornog uređenja propisane posebnim zakonom.

U izradi Izvješća sudjeluju nadležna državna tijela, tijela jedinica područne (regionalne) i lokalne samouprave, javne ustanove i pravne osobe s javnim ovlastima određene posebnim propisima, koje obavljaju poslove od utjecaja na sadržaj Izvješća.

**Pristup podacima za potrebe izrade Izvješća**

Nadležna državna tijela, tijela jedinica područne (regionalne) i lokalne samouprave, javne ustanove te druge pravne osobe s javnim ovlastima određene posebnim propisima, koje obavljaju poslove od utjecaja na sadržaj Izvješća, dužna su omogućiti elektronički i drugi pristup potrebnim podacima, odnosno dostaviti tražene podatke iz članka 2. Pravilnika, u roku od 30 dana na zahtjev izrađivača Izvješća.

Nadležna državna tijela, tijela jedinica područne (regionalne) i lokalne samouprave, javne ustanove te druge pravne osobe s javnim ovlastima određene posebnim propisima iz stavka 1. ovog članka, dužna su dostaviti obrazloženje problematike provedbe dokumenata prostornog uređenja u dijelu koji se odnosi na njihov djelokrug nadležnosti.

**Vremenski okvir i nadležnost izrade Izvješća**

Prethodno Izvješće o stanju u prostoru Grada Koprivnice izrađeno je za razdoblje 2016. do 2019. godine. Izrađivač je bio Zavod za prostorno uređenje Koprivničko-križevačke županije. Izvješće predstavlja opći dokument (akt) i podzakonski propis koji je javan i objavljuje se u službenom glasilu. Po primitku izvješća, Ministarstvo prostornoga uređenja, graditeljstva i državne imovine te Zavod za prostorno uređenje Koprivničko-križevačke županije omogućavaju nadzor i njegovu pohranu u bazu podataka.



## I – 3. Osnovna prostorna obilježja Grada Koprivnice

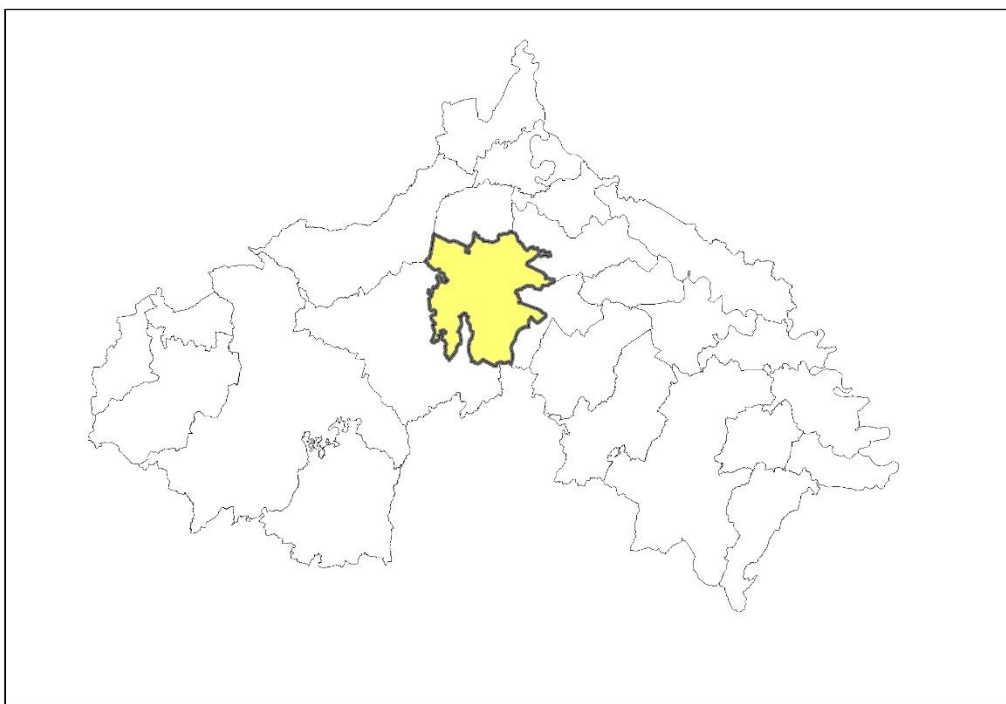
### I – 3.1. Osnovna geografska obilježja

Prometno-geografski položaj Grada Koprivnice obilježavaju dva glavna prometna smjera: longitudinalni koji ide nizinom Drave od zapada prema istoku te drugi transverzalni prema Zagrebu i sjevernom Jadranu na jug i Mađarskoj na sjever. Transverzalni prometni pravac se nalazi na najpovoljnijem prijelazu iz Panonske nizine prema gornjoj Posavini. Tim smjerom povezuje se cijeli unutrašnji prostor Koprivničko-križevačke županije, a s druge strane ostvaruje se povezanost sa Zagrebom kao glavnim urbanim i funkcionalnim središtem Republike Hrvatske. Tako povoljan prometno-geografski položaj daje gradu velike mogućnosti u daljem razvoju. U fizičko-geografskom pogledu osobito je važna geomorfološka pozicija Grada u okviru Podravine i zapadne Bilogore, te sjevernih obronaka Kalnika. Geomorfološki profil od Legradске gore na sjeveru do glavnog bila Bilogore na jugu sadrži uglavnom tri najvažnije reljefne cjeline. Njihove fizičko-geografske, hipsometrijske, geološke i pedološke značajke odredile su atraktivnost položaja i geografske mogućnosti razvitka.

### I – 3.2. Administrativno-teritorijalni ustroj

Grad Koprivnica, prema Zakonu o područjima županija, gradova i općina u Republici Hrvatskoj („Narodne novine“ broj 86/06, 125/06 - ispravak, 16/07 - ispravak, 95/08 – Odluka Ustavnog suda Republike Hrvatske, 46/10 - ispravak, 145/10, 37/13, 44/13, 45/13. i 110/15) nalazi se u sastavu Koprivničko-križevačke županije zajedno sa još dva grada (Križevci i Đurđevac) i 22 općine. Grad Koprivnica ujedno je i sjedište Koprivničko-križevačke županije i zauzima površinu od 91,74 km<sup>2</sup>. Grad Koprivnica je jedinica lokalne samouprave i to **veliki grad** i predstavlja gospodarsko, financijsko, kulturno, zdravstveno, prometno, obrazovno i znanstveno središte razvitka šireg okruženja i ujedno je i administrativno sjedište županije. Grad Koprivnica **obuhvaća 9 naselja** od ukupno 264 koliko ih ima Koprivničko-križevačka županija, a to su: Koprivnica, Starigrad, Herešin, Bakovčica, Kunovec Breg, Jagnjedovec, Reka, Štaglinec i Draganovec.





**Slika 1.: Položaj Grada Koprivnice u Koprivničko-križevačkoj županiji**

Grad Koprivnica unutar županije graniči s općinama Koprivnički Ivanec, Peteranec, Koprivnički Bregi, Sokolovac i Rasinja, a na krajnjem jugu dijelom graniči i sa Općinom Kapela koja je u sastavu Bjelovarsko-bilogorske županije.

### I – 3.3. Demografska struktura

Prikaz demografske strukture Grada Koprivnice temelji se na podacima Državnog zavoda za statistiku Republike Hrvatske. Prema popisu 2021. godine Grad Koprivnica sa pripadajućim naseljima imao je ukupno 28.580 stanovnika. Što predstavlja smanjenje od 10,72% u odnosu na Popis stanovništva iz 2011. godine kada je Grad Koprivnica imao 30.854 stanovnika. Procjena broja stanovnika Državnog zavoda za statistiku za 2023. godinu je 28.119.

Tablica 1: Kretanja broja stanovnika po naseljima

Naselje	1991	2001	2011	2021	2021/2011	
					broj	%
Bakovčica	337	337	321	295	-26	91,90
Draganovec		422	506	444	-62	87,75
Herešin	651	666	728	682	-46	93,68
Jagnjedovec	352	347	344	301	-43	87,50
Koprivnica	24238	24809	23955	22262	-1693	92,93
Kunovec Breg	637	647	641	578	-63	90,17
Reka	1477	1702	1507	1317	-190	87,39
Starigrad	1580	1573	2386	2248	-138	94,22
Štaglinec	434	491	466	453	-13	97,21
<b>Koprivnica</b>	<b>29706</b>	<b>30994</b>	<b>30854</b>	<b>28580</b>	<b>-2274</b>	<b>92,63</b>

Izvor: Popisi stanovništva 1991.- 2021., , DZS

Sva naselja na području Grada Koprivnice bilježe pad broja stanovnika. Najveći relativni pad broja stanovnika u posljednjem međupopisnom razdoblju imaju naselja Reka (-12,61), Jagnjedovec (-12,50%) i Draganovec (-12,25%). Najmanji relativni pad broja stanovnika bilježe naselja Štaglinec (-2,79%) i Starigrad (-5,78%).

Podaci prikazani u tablici 2. prikazuju ukupan broj rođenih, broj umrlih, prirodni prirast, te broj sklopljenih i razvedenih brakova za razdoblje od 2020. do 2023. godine. Broj umrlih u promatranom periodu je veći od broja rođenih pa je u skladu s time i prirodna promjena negativna, odnosno Grad bilježi **prirodni** pad stanovnika u ovome prikazanom periodu koji iznosi – 653 (gotovo dvostruku veći pad nego u prethodnom razdoblju od 2016 do 2019 godine) . S obzirom na prirodno kretanje broja stanovnika i prirodni prirast, možemo uočiti i variranje vitalnog indeksa (broj živorođenih na 100 umrlih) koji za iskazano razdoblje iznosi 58,6. Broj sklopljenih brakova za razdoblje od 2020. do 2023. godine iznosio je 446 (106 brakova manje nego u prethodnom razdoblju od 2016 do 2019 godine), a broj razvedenih brakova iznosi za taj period 211.

Tablica 2: Prirodno kretanje stanovništva u Gradu Koprivnici od 2020. do 2023. godine

GODINA	ŽIVOROĐENI	UMRLI	PRIRODNI PRIRAST	BRAKOVI		VITALNI INDEKS (ŽIVOROĐENI NA 100 UMRLIH)
				SKLOPLJENI	RAZVEDENI	
<b>Ukupno (2020.- 2023.)</b>	<b>928</b>	<b>1.581</b>	<b>-653</b>	<b>446</b>	<b>211</b>	<b>58,6</b>
<b>2023.</b>	216	352	-136	117	41	61,3
<b>2022.</b>	226	424	-198	118	64	53,3
<b>2021.</b>	230	405	-175	98	55	56,7
<b>2020.</b>	256	400	-144	113	51	64,0

Izvor: Baza podataka DZS – prirodno kretanje stanovništva ([www.dzs.hr](http://www.dzs.hr)),

Ukupan saldo migracija u promatranom periodu u Gradu Koprivnici je negativan odnosno iznosi -87. Godine 2020. i 2023. Zabilježena je pozitivna migracijska bilanca (+23 i +22). Grad Koprivnica kontinuirano ima negativnu bilancu s drugim županijama i inozemstvom. Pozitivna bilanca migracija je samo s jedinicama lokalne samouprave unutar Koprivničko-križevačke županije. U razdoblju od 2016. do 2019. godine ukupno je u inozemstvo odseljeno 785 stanovnika dok ih se iz inozemstva doselilo 552. Primjetan je trend smanjenja broja odlazaka u inozemstvo i veći broj dolazaka (povratnici iz inozemstva i strana radna snaga). U druge županije odselilo se je 739 stanovnika, a doselilo se je 638. Iz drugih jedinica lokalne samouprave Koprivničko-križevačke županije ukupno se doselilo 875 stanovnika, a odselilo iz Koprivnice u druge jedinice lokalne samouprave Koprivničko-križevačke županije 618 stanovnika. Između naselja Grada Koprivnice bilo je ukupno 583 preseljenja.

**Tablica 3: Migracija stanovništva u Gradu Koprivnici od 2020. do 2023. godine**

VRSTA MIGRACIJE	2020.	2021.	2022.	2023.	2020.-2023.
UKUPNO DOSELJENI	610	603	712	723	2648
Doseljeni iz drugoga grada/općine	198	228	208	241	875
Doseljeni iz druge županije	150	133	190	165	638
Doseljeni iz inozemstva	125	108	160	159	552
UKUPNO ODSSELJENI	587	676	761	701	2725
Odseljeni u drugi grad/općinu	140	145	155	178	618
Odseljeni u drugu županiju	173	193	205	168	739
Odseljeni u inozemstvo	137	204	247	197	785
<b>SALDO UKUPNE MIGRACIJE</b>	<b>23</b>	<b>-73</b>	<b>-59</b>	<b>22</b>	<b>-87</b>
Među naseljima iste općine/grada	137	134	154	158	583

Izvori: Baza podataka DZS – migracije ([www.dzs.hr](http://www.dzs.hr))

**Tablica 4: Pregled dnevnih i tjednih migracija po naseljima 2021. godine**

	Tjedni zaposleni migranti	Dnevni zaposleni migranti	Ukupno migranti zbog rada	Tjedni migranti učenici	Dnevni migranti učenici	Ukupno migranti učenici	Ukupno migranti
Bakovčica	2	21	23			0	23
Herešin	9	25	34			0	34
Jagnjedovec	1	12	13		2	2	15
Koprivnica	233	6140	6.373	42	1662	1704	8.077
Kunovec							
Breg	9	26	35			0	35
Reka	12	65	77		1	1	78
Starigrad	29	158	187			0	187
Štaglinec	3	59	62			0	62
Draganovec	5	25	30			0	30
<b>Ukupno</b>	<b>303</b>	<b>6531</b>	<b>6.834</b>	<b>42</b>	<b>1665</b>	<b>1707</b>	<b>8.541</b>

Izvor: DZS

Podaci o dnevnim i tjednim migracijama u Grad Koprivnicu preuzeti su iz Popisa stanovništva 2021. Godine. Dnevno i tjedno u Grad Koprivnicu dolazilo je 2021. godine ukupno 8541 migranata. Od toga broja 8077 osoba dolazilo je dnevno u sam grad Koprivnicu. Najveći broj je dnevnih zaposlenih migranata čak 6140. Učenika dnevnih migranata u grad Koprivnicu je bilo 1662. Ovako veliki broj dnevnih migranata zbog rada treba uzeti u obzir kod planiranja broja parkirališnih mjesta u gospodarskim zonama i zonama centralnih funkcija.

### I – 3.4. Socijalno - gospodarska struktura

Indeks razvijenosti je kompozitni pokazatelj koji se računa kao prilagođeni prosjek standardiziranih vrijednosti društveno-gospodarskih pokazatelja radi mjerenja stupnja razvijenosti jedinica lokalne i područne (regionalne) samouprave u određenom razdoblju. Kategorizacija svih teritorijalnih jedinica vrši se sukladno Zakonu o regionalnom razvoju Republike Hrvatske („Narodne novine“ broj 147/14, 123/17 i 118/18) te Uredbi o indeksu razvijenosti („Narodne novine“ broj 131/17). Indeks razvijenosti iz 2024. godine računan je po istoj metodologiji kao i indeks razvijenosti iz 2018. godine, a koja se, sukladno članku 2. Uredbe, temelji na sljedećim pokazateljima u 3 godine (2020., 2021. i 2022.):

- stopa nezaposlenosti
- dohodak po stanovniku
- proračunski prihod jedinica lokalne, odnosno područne (regionalne) samouprave po stanovniku
- opće kretanje stanovništva
- stopa obrazovanosti
- indeks starenja.

Jedinice lokalne i područne (regionalne) samouprave razvrstavaju se u skupine razvijenosti pomoću distribucije ranga, pri čemu se uvijek polazi od prosječnog praga razvijenosti (indeks 100). Jedinice područne (regionalne) samouprave razvrstavaju se u četiri skupine, a lokalne u 8 skupina razvijenosti. Status potpomognutih područja imaju sva područja ispod prosjeka razvijenosti Republike Hrvatske odnosno I.-IV. skupina jedinica lokalne samouprave i I.-II. skupina jedinica područne (regionalne) samouprave.

Potpomognuto područje je ono područje koje prema stupnju razvijenosti zaostaje za nacionalnim prosjekom i čiji je razvoj potrebno dodatno poticati.

Indeks razvijenosti daje informaciju o međuodnosu između jedinica lokalne i područne (regionalne) samouprave u određenom trenutku. Ravnomjerni regionalni razvoj teži smanjenju razlika između najrazvijenijih i onih slabije razvijenih što se može promatrati kroz smanjenje razlika između vrijednosti indeksa razvijenosti. Pomak određene jedinice lokalne ili područne (regionalne) samouprave na rang ljestvici u odnosu na indeks razvijenosti iz 2018. godine odražava bržu ili sporiju dinamiku razvoja u odnosu na ostale jedinice u Hrvatskoj. Cijela Hrvatska se u proteklom razdoblju ubrzano razvijala te bi određena jedinica lokalne samouprave koja je u 2018. godini imala prosjek 100 s istim tim vrijednostima definiranih pokazatelja u 2024. godini bila na vrijednosti 98,4 i spadala bi u potpomognuto područje.

Grad Koprivnica nalazi se u VIII. skupini jedinica lokalne samouprave koje se prema vrijednosti indeksa nalaze u prvoj četvrtini iznadprosječno rangiranih jedinica lokalne samouprave. Indeks razvijenosti Grada iznosi 108,376.

## I – 4. Grad Koprivnica u okviru prostornoga uređenja Županije

Zakonom o prostornom uređenju propisan je sustav prostornog uređenja u Republici Hrvatskoj. Ovim se Zakonom uređuje sustav prostornog uređenja: ciljevi, načela i subjekti prostornog uređenja, praćenje stanja u prostoru i području prostornog uređenja, uvjeti planiranja prostora, donošenje Strategije prostornog razvoja Republike Hrvatske, prostorni planovi uključujući njihovu izradu i postupak donošenja, provedba prostornih planova, uređenje građevinskog zemljišta, imovinski instituti uređenja građevinskog zemljišta i nadzor. Prostornim uređenjem osiguravaju se uvjeti za korištenje (gospodarenje), zaštitu i upravljanje prostorom Republike Hrvatske kao osobito vrijednim i ograničenim nacionalnim dobrom, te se time ostvaruju pretpostavke za društveni i gospodarski razvoj, zaštitu okoliša i prirode, vrsnoću gradnje i racionalno korištenje prirodnih i kulturnih dobara.

Prostorni planovi donose se na državnoj, područnoj (regionalnoj) i lokalnoj razini. Prostorni planovi državne razine su Državni plan prostornog razvoja, prostorni plan nacionalnog parka, prostorni plan parka prirode i drugi prostorni plan područja posebnih obilježja čija je obveza donošenja propisana Državnim planom prostornog razvoja i urbanistički plan uređenja izdvojenog građevinskog područja izvan naselja za gospodarsku i/ili javnu namjenu državnog značaja. Prostorni planovi područne (regionalne) razine su prostorni plan županije, Prostorni plan Grada Zagreba i urbanistički plan uređenja izdvojenog građevinskog područja izvan naselja za gospodarsku i/ili javnu namjenu županijskog značaja. Prostorni planovi lokalne razine su prostorni plan uređenja grada, odnosno općine, generalni urbanistički plan i urbanistički plan uređenja.

Odluku o izradi IV. Izmjena i dopuna Prostornog plana Koprivničko- križevačke županije donijela je Županijska skupština Koprivničko-križevačke županije na 17. sjednici Županijske skupštine Koprivničko-križevačke županije održanoj 24. veljače 2020. godine. Odluka je objavljena u Službenom glasniku Koprivničko-križevačke županije broj 4/20 od 28. veljače 2020. godine. Županijska skupština Koprivničko-križevačke županije na 24. sjednici održanoj 25. veljače donijela je Odluku o donošenju IV. Izmjene i dopune Odluke o donošenju Prostornog plana Koprivničko-križevačke županije. Odluka je objavljena u Službenom glasniku Koprivničko-križevačke županije broj 3/21 od 26. veljače 2021. godine. Pročišćeni tekst Odredbi za provođenje i Grafičkog dijela Prostornog plana Koprivničko-križevačke županije sadržan je u „Elaboratu pročišćenog teksta Odredbi za provođenje i Grafičkog dijela Prostornog plana Koprivničko-križevačke županije“ kojeg je izradio Zavod za prostorno uređenje Koprivničko-križevačke županije u ožujku 2021.

godine. Pročišćeni tekst Odredbi za provođenje Prostornog plana Koprivničko- križevačke županije objavljen je u Službenom glasniku Koprivničko-križevačke županije broj 6/21 od 26. ožujka 2021. godine.

Odluku o izradi V. Izmjena i dopuna Prostornog plana Koprivničko- križevačke županije donijela je Županijska skupština Koprivničko-križevačke županije na 26. sjednici Županijske skupštine Koprivničko-križevačke županije održanoj 31. ožujka 2021. godine. Odluka je objavljena u Službenom glasniku Koprivničko-križevačke županije broj 8/21 od 06. travnja 2021. godine. Razlozi izrade Izmjena plana su omogućavanje neposredne provedbe zahvata izgradnje geotermalnih elektrana instalirane snage 10 MW i veće, unutar eksploatacijskih geotermalnih polja (Općina Legrad), omogućavanje neposredne provedbe zahvata izgradnje solarnih elektrana instalirane snage 10 MW i veće (područje naselja Rasinja), omogućavanje neposredne provedbe zahvata izgradnjom kabelskog dalekovoda 35 kV uz županijsku cestu 2081 te omogućavanje neposredne provedbe zahvata izgradnje trafostanice TS 35/110 kV Rasinja i njezino priključenje na postojeću mrežu izgradnjom dvostrukog 110 kV dalekovoda. Ciljevi Izmjena plana su iskorištavanja obnovljivih izvora energije (geotermalna energija, sunčana elektrana) te određivanje uvjeta za neposrednu provedbu Plana i mogućnosti izdavanja akata za gradnju neposrednom primjenom ovoga Plana. Obuhvat Plana u sadržajnom smislu obuhvaća izmjenu tekstualnog dijela (obrazloženje i odredbe za provođenje) i grafičkog dijela (kartografske prikaze) Prostornog plana Koprivničko-križevačke županije ("Službeni glasnik Koprivničko - križevačke županije" broj 8/01., 8/07., 13/12., 5/14., 3/21 i 6/21-pročišćeni tekst ) i odnosi se na prostor obuhvata navedenih projekata. Upravni odjel za prostorno uređenje, gradnju, zaštitu okoliša i zaštitu prirode Koprivničko-križevačke županije je nositelj izrade i nadležno tijelo za provođenje strateške procjene utjecaja na okoliš V. Izmjena i dopuna Prostornog plana Koprivničko-križevačke županije, dok je Zavod za prostorno uređenje Koprivničko-križevačke županije, kao stručno tijelo, izrađivač ovoga Plana. Odluku o provođenju postupka strateške procjene utjecaja na okoliš V. Izmjena i dopuna Prostornog plana Koprivničko-križevačke županije donio je Župan 21. travnja 2021. godine. Temeljem članka 90. Zakona o prostornom uređenju („Narodne novine“ broj 153/13., 65/17., 114/18., 39/19 i 98/19.) 13. svibnja 2021. godine Upravni odjel dostavio je javno-pravnim tijelima Odluku o izradi V. izmjena i dopuna Prostornog plana Koprivničko-križevačke županije i zatražio očitovanja istih na ove Izmjene Plana te je zatraženo mišljenje o sadržaju Strateške studije procjene utjecaja plana na okoliš. Odluka o sadržaju Strateške studije procjene utjecaja plana na okoliš V. Izmjena i dopuna Prostornog plana Koprivničko-križevačke županije donesena je 15.12.2021. godine. Održana je jedna sjednica Povjerenstva za stratešku procjenu utjecaja na okoliš V. Izmjena i dopuna Prostornog plana Koprivničko-križevačke županije koje je dalo na mišljenje na istu i na Nacrt prijedloga V. Izmjena i dopuna Prostornog plana Koprivničko-križevačke županije. Župan Koprivničko-križevačke županije utvrdio je Prijedlog V. Izmjena i dopuna Prostornog plana Koprivničko-križevačke županije koji je upućen na javnu raspravu. Javna rasprava održana je u razdoblju od 31. svibnja do 29. lipnja 2022. godine. Nakon provedene javne rasprave i obrađenih primjedbi na Prijedlog V. Izmjena i dopuna Prostornog plana Koprivničko-križevačke županije i Stratešku studiju utjecaja na okoliš IV. Izmjena i dopuna Prostornog plana Koprivničko-križevačke županije od strane izrađivača Plana i ovlaštenika za izradu Strateške studije u suradnji s Upravni odjel za prostorno uređenje, gradnju zaštitu okoliša i zaštitu prirode Koprivničko-križevačke županije izrađeno je Izvješće o javnoj raspravi o Prijedlogu V. Izmjena i dopuna Prostornog plana Koprivničko-križevačke županije i Strateškoj studiju utjecaja na okoliš V. Izmjena i dopuna Prostornog plana Koprivničko-križevačke županije. Na osnovu navedenog Izvješća Zavod za prostorno uređenje Koprivničko-križevačke županije izradio je Nacrt konačnog prijedloga IV. Izmjena i dopuna Prostornog plana Koprivničko-križevačke županije. Na temelju članka 25. Uredbe o strateškoj procjeni utjecaja strategije, plana i programa na okoliš zatraženo je mišljenje Ministarstva gospodarstva i održivog razvoja o provedenom postupku, odnosno Uprave za procjenu utjecaja na okoliš i održivo gospodarenje otpadom i Uprave za zaštitu prirode. Nakon dobivanja pozitivnog mišljenja Ministarstva gospodarstva i održivog razvoja Župan je utvrdio Konačni prijedlog V. Izmjena i dopuna Prostornog plana Koprivničko-križevačke županije i zatražio suglasnost Ministarstva prostornoga uređenja, graditeljstva i državne imovine. Na temelju članka 100. stavka 4. Zakona o prostornom uređenju („Narodne novine“ broj 153/13., 65/17., 114/18., 39/19 i 98/19), suglasnosti Ministarstva prostornoga uređenja, graditeljstva i državne imovine KLASA: 350-02/22-16/63, URBROJ: 531-06-01-01/03-22-6, od 23.11. 2022. godine i članka 37. Statuta Koprivničko-križevačke županije („Službeni glasnik Koprivničko-križevačke županije“, broj 7/13., 14/13., 9/15. i 11/15.-pročišćeni tekst, 2/18 i 3.18.-pročišćeni tekst, 4/20., 25/20., 3/21 i 4/21.-pročišćeni tekst) Županijska skupština Koprivničko-križevačke županije na 9. sjednici održanoj 28. studenog 2022. donijela je Odluku o donošenju V. Izmjene i dopune Odluke o donošenju Prostornog plana Koprivničko-križevačke županije. Odluka je objavljena u Službenom glasniku Koprivničko-križevačke županije broj 36/22 od 30. studenog 2022. godine.

Odluku o izradi VI. Izmjena i dopuna Prostornog plana Koprivničko- križevačke županije donijela je Županijska skupština Koprivničko-križevačke županije na 11. sjednici Županijske skupštine Koprivničko-

križevačke županije održanoj 15. svibnja 2023. godine. Odluka je objavljena u Službenom glasniku Koprivničko-križevačke županije broj 11/23 od 16. svibnja 2023. godine. Razlozi izrade Izmjena plana su:

1. Omogućavanje neposredne provedbe zahvata izgradnje agrosolarnih elektrana instalirane snage 10 MW i veće; SE Kutnjak-Podravska Selnica instalirane snage do 280 MW (na površini od 218 ha) koja uključuje i postrojenje za proizvodnju vodika i kisika do 20 t/h sa pripadajućim spremnicima za vodik (1x3600 t) i kisik (1x3600 t), baterijski spremnici energije postavljeni do trafostanice, kapaciteta do 150 MW za isporuku bazne energije u mrežu omogućavanje neposredne provedbe zahvata izgradnje transformatorskog postrojenja 35/100 i 35/400 kV do maksimalnog kapaciteta 570 MW s rasklopnim ulaz-izlaz postrojenjem za priključak na 110 i 400 kV te SE Virje instalirane snage 35-40 MW (na površini do 46 ha). Zahvat SE Virje se neće uvrstiti dok su za SE Kutnjak smanjene površine obuhvata sukladno članku 22. stavku 3. Zakona o poljoprivrednom zemljištu (Narodne novine, br. 20/18, 115/18, 98/19 i 57/22) i Mišljenju Povjerenstva za stratešku procjenu utjecaja na okoliš Nacrta prijedloga VI. Izmjena i dopuna Prostornog plana Koprivničko -križevačke županije i nacrta Strateške studije o utjecaju na okoliš VI. Izmjena i dopuna Prostornog plana Koprivničko -križevačke županije.
2. Usklađivanje granica eksploatacijskog polja ugljikovodika (EPU) Severovci i planiranog eksploatacijskog polja ugljikovodika Jankovac (EPU) kojima bi se obuhvatila postojeća ležišta ugljikovodika u podzemlju, koja su utvrđena Rješenjem o utvrđivanju količina i kakvoća rezervi na predloženom eksploatacijskom polju ugljikovodika „Severovci“ i „Jankovac“, unutar istražnog prostora ugljikovodika „DR-02“ izdanog od strane Ministarstva gospodarstva i održivog razvoja.
3. Uvrštavanje prostora Novigrad Podravski i Kloštar Podravski koji su planirani za istraživanje i eksploataciju geotermalne vode u energetske svrhe (istražni potencijali geotermalne vode).
4. Uvrštavanje novih istražnih prostora mineralnih sirovina (šljunka i pijeska): Prosenica 2, Jagnježde 3, Mladje 1, Vrbje, Torčec, Autoput -1 i Mlađ 1.
5. U točki 2.3.3. Odredbi za provođenje preimenovati vodne građevine i uvrstiti postojeće akumulacije Ravenska Kapela i Čabradi.

Upravni odjel za prostorno uređenje, gradnju i imovinska prava Koprivničko-križevačke županije je nositelj izrade i nadležno tijelo za provođenje strateške procjene utjecaja na okoliš V. Izmjena i dopuna Prostornog plana Koprivničko-križevačke županije, dok je Zavod za prostorno uređenje Koprivničko-križevačke županije, kao stručno tijelo, izrađivač ovoga Plana. Odluku o provođenju postupka strateške procjene utjecaja na okoliš VI. Izmjena i dopuna Prostornog plana Koprivničko-križevačke županije donio je Župan 04. srpnja 2023. godine. Temeljem članka 90. Zakona o prostornom uređenju („Narodne novine“ broj 153/13., 65/17., 114/18., 39/19, 98/19. i 67/23) 29. rujna 2023. godine Upravni odjel dostavio je javno-pravnim tijelima Odluku o izradi VI. izmjena i dopuna Prostornog plana Koprivničko-križevačke županije i zatražio očitovanja istih na ove Izmjene Plana te je zatraženo mišljenje o sadržaju Strateške studije procjene utjecaja plana na okoliš.

## II. ANALIZA I OCJENA STANJA I TRENDOVA PROSTORNOG RAZVOJA

### II – 1. Prostorna struktura korištenja i namjene površina Grada Koprivnice

#### II – 1.1. Korištenje zemljišta u naseljima

Podaci o korištenju zemljišta preuzeti su iz baze podataka II. Izmjena i dopuna Prostornog plana uređenja Grada Koprivnice odnosno prethodnog Izvješće o stanju u prostoru Grada Koprivnice 2016-2019. koj je izradio Zavod za prostorno uređenje Koprivničko-križevačke županije.

Ukupno građevinsko područje Grada Koprivnice zauzima 2.816,13 ha ili 30,7 % površine Grada. Udio izgrađenog građevinskog područja u odnosu na ukupnu površinu Grada iznosi 21 %, dok udio neizgrađenog građevinskog područja u odnosu na ukupno građevinsko područje iznosi 31,58 %.



Od toga na građevinsko područje naselja otpada 2.323,84 ha ili 25,33 %, a na izdvojeni dio koji obuhvaća stambenu namjenu i mješovitu namjenu – povremeno stanovanje (oznake M3) otpada 249,76 ha ili 2,72 %. Ukupno planirano građevinsko područje naselja iznosi 789,95 ha ili 8,61 %.

**Tablica 5: Iskaz površina na području Grada Koprivnice**

GRAD KOPRIVNICA		oznaka	ukupno (ha)	% od površine Grada	stan./ha *ha/stan.
<b>GRAĐEVINSKO PODRUČJE</b> (građevinsko područje naselja, izdvojeni dio i izdvojeno građevinsko područje izvan naselja)		<b>ukupno</b>	<b>2816,13</b>	<b>30,70%</b>	<b>10,96</b>
<b>1.</b>	<b>POVRŠINE ZA RAZVOJ I UREĐENJE NASELJA</b>				
1.1.	Građevinsko područje naselja	<b>GP</b>	<b>2323,84</b>	25,33	13,28
	- izgrađeni dio	-	1533,89	16,72	20,11
	- neizgrađeni dio	-	789,95	8,61	39,06
1.2.	Izdvojeni dio građevinskog područja naselja	<b>ukupno</b>	<b>249,76</b>	2,72	123,53
	- izgrađeni dio	-	224,62	2,45	137,36
<b>2.</b>	<b>POVRŠINE ZA RAZVOJ I UREĐENJE IZVAN NASELJA</b>				
<b>IZDVOJENO GRAĐEVINSKO PODRUČJE IZVAN NASELJA</b>		<b>ukupno</b>	<b>242,52</b>	<b>2,64</b>	<b>127,22</b>
- izgrađeni dio			168,24	1,83	183,39
2.1.	Javna i društvena namjena planirana	D8	0,04	0,00	771350,00
	- izgrađeni dio	-	0,04	0,00	771350,00
2.2.	Mješovita namjena	M4	35,14	0,38	878,03
	- izgrađeni dio	-	28,5	0,31	1082,60
2.3.	Gospodarska poslovna namjena	K3	7,15	0,08	4315,24
	- izgrađeni dio	-	3,23	0,04	9552,32
2.4.	Gospodarska proizvodna namjena	I, K	142,94	1,56	215,85
	- izgrađeni dio		79,27	0,86	389,23
2.5.	Ugostiteljsko – turistička namjena	T	8,82	0,10	3498,19
	- izgrađeni dio	-	8,82	0,10	3498,19
2.6.	Sportsko-rekreacijska namjena	R1, R4	9,28	0,10	3324,78
	- izgrađeni dio		9,28	0,10	3324,78
2.7.	Javne i zelene površine	Z1	11,5	0,13	2682,96
	- izgrađeni dio		11,5	0,13	2682,96
2.8.	Površine infrastrukturnih sustava	IP, IS	27,65	0,30	1115,88
	- izgrađeni dio		27,65	0,30	1115,88
<b>3.</b>	<b>OSTALE POVRŠINE</b>	<b>ukupno</b>	<b>6358,97</b>	<b>69,32</b>	<b>0,21*</b>

3.1.	osobito vrijedno obradivo tlo	P1	2020,15	22,02	0,07*
3.2.	vrijedno obradivo tlo	P2	366,19	3,99	0,01*
3.3.	gospodarske	Š1	1959,97	21,36	0,06*
3.4.	zaštitne šume	Š2	51,51	0,56	0,00*
3.5.	ostalo poljoprivredno tlo, šume i šumsko zemljište	PŠ	1926,55	21,00	0,06*
3.6.	vodne površine	V	34,6	0,38	0,00*
	- od toga planirane akumulacije		11,23	0,12	0,00*
<b>GRAD UKUPNO</b>			<b>9173,84</b>	<b>100</b>	<b>3,36</b>

Izvor: II. ID PPUG Koprivnica i Izvješće o stanju u prostoru Grada Koprivnice 2016-2019.

## II – 1.2. Izdvojena građevinska područja (izvan naselja)

Izdvojeno građevinsko područje izvan naselja zauzima 242,52 ha ili 2,64 % površine Grada.

## II – 2. Sustav naselja

Sukladno Zakonu o regionalnom razvoju Republike Hrvatske (NN 147/14, 123/17, 118/18), urbana područja ustrojavaju se radi učinkovitijeg planiranja, usklađivanja i provedbe politike regionalnog razvoja, posebno njezine urbane dimenzije, i to kao urbane aglomeracije, veća urbana područja i manja urbana područja. Grad Koprivnica središte je Urbanog područja te nositelj izrade Strategije razvoja manjeg Urbanog područja Koprivnica za financijsko razdoblje 2021.-2027. Strategija razvoja manjeg Urbanog područja Koprivnica za financijsko razdoblje 2021. - 2027. (u daljnjem tekstu, SRUP) planski je dokument politike regionalnog razvoja kojim se utvrđuju ciljevi i prioriteti razvoja Urbanog područja. Sukladno Zakonu o regionalnom razvoju Republike Hrvatske (NN 147/14, 123/17, 118/18), urbana područja ustrojavaju se radi učinkovitijeg planiranja, usklađivanja i provedbe politike regionalnog razvoja, posebno njezine urbane dimenzije, i to kao urbane aglomeracije, veća urbana područja i manja urbana područja. Urbano područje Koprivnica pripada kategoriji manjih urbanih područja - odnosno gradova koji imaju manje od 35.000 stanovnika, a čije središnje naselje ima više od 10.000 stanovnika i/ili je sjedište županije. Sukladno tome, Grad Koprivnica središte je Urbanog područja te nositelj izrade Strategije razvoja manjeg Urbanog područja Koprivnica za financijsko razdoblje 2021.-2027.

Sukladno ranije spomenutom uvjetu za korištenje sredstava ITU mehanizma, pokrenut je proces izrade Strategije razvoja manjeg Urbanog područja Koprivnica za financijsko razdoblje 2021.-2027., čemu je prethodilo definiranje obuhvata i uspostava urbanog područja, odnosno donošenje Odluke o ustrojavanju i sastavu manjeg Urbanog područja Koprivnica (010-01/21-01/0003; URBROJ: 2137/01-03/2-21-35) 25. listopada 2021. Odlukom je utvrđeno kako Grad Koprivnica predstavlja središte urbanog područja čiji sastav obuhvaća još devet jedinica lokalne samouprave:

Općina Peteranec,  
Općina Drnje,  
Općina Koprivnički Bregi,  
Općina Sokolovac,  
Općina Đelekovec,  
Općina Hlebine,  
Općina Koprivnički Ivanec,  
Općina Rasinja

Općina Novigrad Podravski.

### **Odgoj i obrazovanje**

Na području Grada Koprivnice djeluje Dječji vrtić „Tratinčica“ kao samostalna javna ustanova, osnovana od strane Grada, za njegu, odgoj i naobrazbu predškolske djece od godine dana starosti do polaska u školu. Osim njega, na području Grada nalaze se još 3 privatna vrtića. Osim vrtića, Grad sufinancira i čuvanje djece u privatnim obrtima za čuvanje djece. Izgrađen je Dječji vrtić „Jabučica“ u Starigradu. Zbog smanjenog broja rođene djece broj djece u vrtićima se smanjio od 1.188 2020. godine na 1.090 u 2023. godini.

Na području Grada djeluju 4 osnovne škole. Od školske godine 2020/2021 do školske godine 2023/2024 broj učenika se smanjio sa 2.364 na 2.258 (-106).

Od srednjih škola u gradu Koprivnici djeluje Gimnazija „Fran Galović“, Srednja škola Koprivnica i Obrtnička škola Koprivnica.

Osim navedenih vrtića i osnovnih škola, posebno djeluje i Centar za odgoj, obrazovanje i rehabilitaciju „Podravsko sunce“ Koprivnica koji pruža usluge odgoja i obrazovanja, rehabilitacijske i radne programe djeci od 3 godine starosti, mladima i odraslima s intelektualnim i drugim teškoćama u razvoju s ciljem razvoja funkcionalnih sposobnosti i vještina koje će im omogućiti što uspješnije funkcioniranje u samostalnom životu. Ujedno je u sklopu Centra za odgoj, obrazovanje i rehabilitaciju Podravsko sunce osnovan od strane grada Koprivnice i dječji vrtić za djecu s teškoćama u razvoju od godine dana starosti do predškolske dobi.

**Tablica 6: Broj djece u vrtićima, osnovnim i srednjim školama**

	PEDAGOŠKA/ŠKOLSKA GODINA			
	2020./2021.	2021./2022.	2022./2023.	2023./2024.
<b>Broj djece u vrtićima</b>	1.188	1.025	1.111	1.090
<b>Broj djece u osnovnim školama</b>	2.364	2.367	2.341	2.258
<b>Broj djece u srednjim školama</b>	1.977	1.932	1.996	1.957

Izvor: Državni zavod za statistiku, Gradovi u statistici ([www.dzs.hr](http://www.dzs.hr))

Također, dodatno obrazovanje iz područja glazbe i plesa djeca mogu ostvariti u Umjetničkoj školi „Fortunat Pintarić“ koja pruža osnovno i srednje glazbeno obrazovanje te osnovno plesno obrazovanje. U školi djeluju odjeli za: violinu, glasovir, harmoniku, gitaru, tambure, solo pjevanje, trombon, trubu, tubu, rog, saksofon, klarinet i flautu. Područni odjeli otvoreni su u Virju i Đurđevcu.

Sveučilište Sjever najmlađe je javno sveučilište u Republici Hrvatskoj. Od 2015. godine i formalno je 8. javno sveučilište nakon što je Hrvatski sabor donio *Zakon o prijenosu osnivačkih prava nad Sveučilištem Sjever na Republiku Hrvatsku* („Narodne novine“ broj 64/15). Počeci razvoja i izgradnje sežu još u 2001. godinu kada je u gradu Varaždinu osnovan stručni studij elektrotehnike - Visoka škola s pravom javnosti. Od 2006. godine i grad Koprivnica paralelno radi na projektu razvoja visokog obrazovanja. Prepoznajući potrebe građana sjeverozapadne Hrvatske (regije s više od 500.000 stanovnika) predstavnici gradova Varaždina i Koprivnice pokreću inicijativu za razvoj prvog regionalnog Sveučilišta u Državi, koje će ravnopravno djelovati u oba grada/županije, a koje je konačno uspostavljeno 2014. godine. Unatoč tome zbog sve manje demografske baze broj upisanih studenata iz Koprivnice je s 1400 pao na 1200 godišnje u ratdoblju od 2016. do 2023.

**Tablica 7: Studenti upisani na stručni i sveučilišni studij**

AKADEMSKA GODINA	STRUČNI I SVEUČILIŠNI STUDIJ					
	Ukupno	Visoke škole	Veleučilišta	Fakulteti		Umjetničke akademije
				Stručni studij	Sveučilišni studij	
<b>2020./2021.</b>	1.268	64	106	244	851	23
<b>2021./2022.</b>	1.269	59	109	257	825	19
<b>2022./2023.</b>	1.250	19	123	260	824	24
<b>2023./2024.</b>	1.204	-	123	261	796	24

Izvor: Državni zavod za statistiku, Gradovi u statistici ([www.dzs.hr](http://www.dzs.hr))**Tablica 8: Studenti koji su diplomirali**

GODINA	STRUČNI I SVEUČILIŠNI STUDIJ					
	Ukupno	Visoke škole	Veleučilišta	Fakulteti		Umjetničke akademije
				Stručni studij	Sveučilišni studij	
<b>2020.</b>	315	12	38	48	213	4
<b>2021.</b>	305	14	29	36	217	9
<b>2022.</b>	267	12	30	45	173	7
<b>2023.</b>	277	-	30	52	187	8

Izvor: Državni zavod za statistiku, Gradovi u statistici ([www.dzs.hr](http://www.dzs.hr))

Pučko otvoreno učilište je danas jedno od suvremenih otvorenih učilišta koje djeluje i radi po uzoru na modele europskih otvorenih sveučilišta. Obrazovanje odraslih jedan je od osnovnih programa Učilišta, kojim se nastoji ići u korak sa suvremenim trendovima kojima je osnovni princip znanje i kompetencija. Programi za obrazovanje odraslih u Učilištu mogu se podijeliti u četiri osnovne skupine: verificirani programi, neverificirani programi, osnovno obrazovanje odraslih i informatično opismenjavanje.

## II – 3. Gospodarske djelatnosti

Prema godišnjem istraživanju Državnog zavoda za statistiku 2023. godine u Gradu Koprivnici zaposleno je ukupno 13.569 osoba. Istraživanje o zaposlenima u pravnim osobama, sa stanjem 31. ožujka, obuhvaća pravne osobe svih oblika vlasništva na teritoriju Republike Hrvatske koje uključuju trgovačka društva, poduzeća, ustanove, tijela, fondove, udruge, organizacije i dijelove onih pravnih osoba koje obavljaju djelatnost različitu od pravne osobe, kao i one čije je sjedište na području drugoga grada/općine. Obuhvaćeni su svi zaposleni koji imaju zasnovan radni odnos bez obzira na vrstu radnog odnosa i duljinu radnog vremena. U podatke o broju zaposlenih u pravnim osobama nije uključena procjena broja zaposlenih u pravnim osobama koje imaju manje od 10 zaposlenih za koje nije primljen izvještaj. Također, istraživanjem nisu obuhvaćeni zaposleni u obrtu i slobodnim profesijama ni osobe koje svoju aktivnost obavljaju na individualnim poljoprivrednim gospodarstvima.

**Tablica 9: Broj zaposlenih u pravnim osobama po djelatnostima, stanje 31.ožujka 2023.**

DJE LATNOST	BROJ ZAPOSLENIH
	2023.
Poljoprivreda, šumarstvo i ribarstvo	456
Rudarstvo i vađenje	24
Prerađivačka industrija	5.458
Opskrba električnom energijom, plinom, parom i klimatizacija	138
Opskrba vodom; uklanjanje otpadnih voda, gospodarenje otpadom te djelatnosti sanacije okoliša	367
Građevinarstvo	487
Trgovina na veliko i na malo; popravak motornih vozila i motocikala	1.372
Prijevoz i skladištenje	474
Djelatnosti pružanja smještaja te pripreme i usluživanja hrane	222
Informacije i komunikacije	108
Financijske djelatnosti i djelatnosti osiguranja	401
Poslovanje nekretninama	4
Stručne, znanstvene i tehničke djelatnosti	317
Administrativne i pomoćne uslužne djelatnosti	146
Javna uprava i obrana; obvezno socijalno osiguranje	931
Obrazovanje	986
Djelatnosti zdravstvene zaštite i socijalne skrbi	1.364
Umjetnost, zabava i rekreacija	189
Ostale uslužne djelatnosti	125
<b>UKUPNO</b>	<b>13.569</b>

Izvor: Državni zavod za statistiku – Zaposlenost i place, Zaposleni u pravnim osobama po županijama i gradovima/općinama prema NKD-u 2007, stanje 31. ožujka 2023.

Okosnicu gospodarstva čini prerađivačka industrija koja također bilježi porast broja zaposlenika, a u kojoj je 2019. godine radilo 5.458 zaposlenih, što čini 40,2% ukupnog broja zaposlenih. Osim prerađivačke industrije, najveći broj zaposlenih, više od 1000, imaju trgovina na veliko i na malo (1.372), djelatnosti zdravstvene zaštite i socijalne skrbi (1.364), javna uprava i obrana (931), te obrazovanje (986).

Ukupan broj registriranih obrta u radu na području Grada Koprivnice prema podacima iz Obrtnog registra za prosinac 2020.

godine iznosi 623 obrta u radu, od sveukupno 2.165 zabilježenih obrta. Prema Obrtnom registru čak 1.511 obrta je objavljen, 27 preseljeno, 3 imaju status privremene obustave, a 1 nije ni započeo svoju djelatnost. U središnjem naselju Koprivnica registrirano je 526 aktivnih obrta, odnosno čak 84,4% ukupnog broja aktivnih obrta u Gradu Koprivnici. Nakon Koprivnice najveći broj aktivnih obrta registrirano je u Starigradu, njih 51 (8,2%). Naselje Reka ima 14 aktivnih obrta, Kunovec Breg 14, Štaglinec 6, Draganovec 5, Jagnjedovec 4, a Herešin 3. Prisutni su obrti koji se bave građevinskim radovima, informatičkim uslugama, knjigovodstvom, ugostiteljstvom, trgovinom, fotografijom i snimanjem, prijevozom, vulkanizerskim, automehaničarskim i autoelektričarskim radovima, frizerski i kozmetički saloni i drugo.

U Koprivničko-križevačkoj županiji, također prema podacima za prosinac 2020., registrirano je ukupno 1.511 obrta u radu. Prema tome, broj obrta u radu na području Grada Koprivnice čini 41,2% ukupnog broja obrta u radu na području cijele Županije.

**Tablica 10: Pregled broja obrta po stanju na području Grada Koprivnice**

STANJE OBR TA	U RADU	PRIVREMENA OBUSTAVA	BEZ POČETKA	ODJAVA	PRESELJEN	UKUPNO
<b>BROJ OBR TA</b>	623	3	1	1.511	27	2.165

Izvor: Ministarstvo gospodarstva i održivog razvoja, PORTOR – Portal obrtnog registra RH, <https://pretrazivac-obrta.gov.hr/pretraga.htm>, prosinac 2020.

Grad Koprivnica raspolaže s 3 gospodarske zone unutar kojih su se smjestili najveći industrijski pogoni i trgovački sadržaji, a u novije vrijeme postaju i žarište razvoja novih tehnologija i pokretanja

perspektivnih startup-ova. Sve zone u potpunosti su komunalno opremljene, a veliku prednost daje im dobra prometna povezanost. Osim toga, Grad zahvaljujući brojnim olakšicama za investitore prilikom gradnje objekata i prodaje građevnih čestica te vlastitim investicijama u poduzetnički inkubator uvelike potiče poduzetništvo i privlači nove investitore. Gospodarske zone različitog su karaktera s obzirom na prevladavajuću djelatnost:

- industrijska zona Danica – prerađivački pogoni Podravke i Belupa, pivovara Carlsberg, trgovački centri, manje logističke i špeditorske kuće,
- poduzetnička zona Dravska – površine 37,8 ha u kojoj trenutno posluje oko 30 poduzetnika, a ističe se danska papirna industrija Hartmann i poduzetnički inkubator Enter Koprivnica,
- poduzetnička zona Radnička – površine 40,57 ha u kojoj trenutno posluje oko 20 tvrtki, s dominantnom trgovačko-uslužnom djelatnošću.

Osim gospodarskih zona, novi poduzetnički prostori aktiviraju se i u sklopu kompleksa Kampus.

## II – 3.1. Poljoprivreda

Prema podacima Agencije za plaćanja u poljoprivredi, ribarstvu i ruralnom razvoju, Upisniku poljoprivrednika, u 2023. godini u Gradu Koprivnici registrirano je ukupno 803 poljoprivredna gospodarstva. Poljoprivredno gospodarstvo može biti registrirano kao obiteljsko poljoprivredno gospodarstvo (OPG) ili samoopskrbno poljoprivredno gospodarstvo (SOPG), ali i u ostalim pravnim oblicima, kao obrt za obavljanje poljoprivredne djelatnosti, trgovačko društvo ili zadruga. Na području Grada najveći je broj registriranih OPG-ova, ukupno 482, te čine 60% ukupnog broja poljoprivrednih gospodarstava. Ukupan broj članova OPG-a u 2023. godini iznosi 432, dok ih je 2019. godine bilo 720. To je posljedica daljnje deagrarizacije društva i gospodarstva.

Najveći dio nositelja OPG-a sa sjedištem u Gradu Koprivnici čine dobne skupine iznad 56 godina starosti, a njih 138 čini čak 60% ukupnog broja nositelja. Od toga najveći je broj nositelja starijih od 65 godina, pri čemu 284 nositelja čine čak oko 34% ukupnog broja nositelja. Pozitivan trend vidljiv je u povećanju broja nositelja mlađih dobnih skupina, ispod 41 godine starosti. Njih je ukupno 77 i čine oko 19% ukupnog broja.

U skladu s dobnom strukturom očekivana je i raspodjela nositelja prema stupnju obrazovanja. Najveći udio nositelja ima završenu srednju školu, njih 316, a čine gotovo 39% ukupnog broja nositelja. S obzirom na povećanje mlađih dobnih skupina, raste i udio nositelja s visokoškolskim obrazovanjem čiji ukupan broj iznosi 92 (2019. bilo ih je 115) i čini oko 19% (2019. bilo je 14%) ukupnog broja nositelja. Rezultat je to suvremenih trendova u poljoprivrednoj proizvodnji koja zahtijevaju edukaciju i tehnološka znanja kako bi se postigla isplativa produktivnost.

**Tablica 11: Dobna struktura nositelja obiteljskih poljoprivrednih gospodarstava**

	< 41	41-45	46-50	51-55	56-60	61-64	>=65	UKUPNO
Bakovčica	-	2	-	2	-	2	4	10
Draganovec	1	1	1	-	-	2	1	5
Herešin	2	1	2	4	2	1	5	15
Jagnjedovec	1	-	-	1	-	1	5	7
Koprivnica	52	28	31	31	36	35	84	245
Kunovec Breg	1	1	2	1	1	3	4	12
Reka	11	6	6	6	7	9	14	48
Starigrad	5	2	6	9	3	9	17	46
Štaglinec	4	5	2	2	1	2	4	16

<b>UKUPNO</b>	<b>77</b>	<b>46</b>	<b>51</b>	<b>56</b>	<b>50</b>	<b>64</b>	<b>138</b>	<b>405</b>
---------------	-----------	-----------	-----------	-----------	-----------	-----------	------------	------------

Izvor: Agencija za plaćanja u poljoprivredi, ribarstvu i ruralnom razvoju, Upisnik poljoprivrednika na dan 31.12.2023., <https://www.aprrr.hr/upisnik-poljoprivrednika/>

**Tablica 12: Obrazovna struktura nositelja obiteljskih poljoprivrednih gospodarstava**

<b>NASELJE</b>	<b>NEMA PODATKA</b>	<b>NEZAVRŠENA OSN. ŠKOLA</b>	<b>OSNOVNA ŠKOLA</b>	<b>SREDNJA ŠKOLA</b>	<b>VISOKOŠKOLSKO OBRAZOVANJE</b>	<b>UKUPNO</b>
Bakovčica	3	-	-	7	-	10
Draganovec	1	-	1	4	-	6
Herešin	3	-	5	8	2	18
Jagnjedovec	2	2	2	1	1	8
Koprivnica	79	6	22	116	74	297
Kunovec Breg	2	-	4	7	-	13
Reka	16	-	15	21	7	59
Starigrad	9	-	10	19	7	51
Štaglinec	9	-	4	6	1	20
<b>UKUPNO</b>	<b>124</b>	<b>14</b>	<b>63</b>	<b>189</b>	<b>92</b>	<b>482</b>

Izvor: Agencija za plaćanja u poljoprivredi, ribarstvu i ruralnom razvoju, Upisnik poljoprivrednika na dan 31.12.2023., <https://www.aprrr.hr/upisnik-poljoprivrednika/>

U skladu s dobnom strukturom očekivana je i raspodjela nositelja prema stupnju obrazovanja. Najveći udio nositelja ima završenu srednju školu, njih 316, a čine gotovo 39% ukupnog broja nositelja. S obzirom na povećanje mlađih dobni skupina, raste i udio nositelja s visokoškolskim obrazovanjem čiji ukupan broj iznosi 92 (2019. bilo ih je 115) i čini oko 19% (2019. bilo je 14%) ukupnog broja nositelja. Rezultat je to suvremenih trendova u poljoprivrednoj proizvodnji koja zahtijevaju edukaciju i tehnološka znanja kako bi se postigla isplativa produktivnost.

## II – 3.2. Energetske mineralne sirovine: ugljikovodici

Energetske mineralne sirovine smatraju se strateškim sirovinama i predstavljaju preduvjet gospodarskog razvoja Republike Hrvatske. Sukladno Zakonu o istraživanju i eksploataciji ugljikovodika („Narodne novine“ broj 52/18 i 52/19) naftno rudarstvo i izgradnja naftno-rudarskih objekata i postrojenja za obavljanje naftno-rudarskih radova su od interesa za Republiku Hrvatsku, osobito ugljikovodici (nafta, prirodni plin i kondenzat), geotermalne vode, geološke strukture pogodne za skladištenje prirodnog plina i trajno zbrinjavanje ugljikova dioksida. Područje Grada Koprivnice nalazi se u potpunosti unutar istražnog prostora namijenjenog eksploataciji ugljikovodika EPU „Drava-02“ („DR-02“). Odlukom Vlade RH o odobrenju istražnog prostora ugljikovodika „DR-02“ druge istražne faze (Klasa: 022-03/19-04/467, Urbroj: 50301-25/05-19-2 od 5. prosinca 2019.), istražni prostor ugljikovodika „DR-02“ pod koncesijom od strane društva INA - industrija nafte d.d. Zagreb je smanjen za 722 km<sup>2</sup>, te njegova površina iznosi 1.784 km<sup>2</sup>. Navedenom Odlukom o odobrenju druge istražne faze odobreno je napuštanje 28,8% istražnog prostora od strane društva INA - industrija nafte d.d. Zagreb.

Sjeveroistočna stranica nepravilnog poligona istražnog prostora ugljikovodika „DR-02“ predstavlja državnu granicu između Republike Hrvatske i Mađarske. Iz istražnog prostora ugljikovodika „DR-02“ izuzeta su područja utvrđenih eksploatacijskih polja ugljikovodika Legrad, Veliki otok, Kutnjak – Đelekovec, Peteranec,



Cvetkovec, Gola, Lepavina, Jagnjedovac, Mosti, Čepelovac – Hampovica, Molve, Ferdinandovac, Kalinovac, Stari Gradac, Letičani, Šandrovac, Bilogora, Bačkovica, Galovac – Pavljani, Grubišno polje (dio EP) i Gakovo.

### Eksploatacijska polja ugljikovodika na području Grada Koprivnice

Eksploatacija ugljikovodika dozvoljena je samo unutar utvrđenog eksploatacijskog polja ugljikovodika i u granicama propisanog rudarskog projekta. Na odobrenim eksploatacijskim poljima eksploatacija ugljikovodika radovi i aktivnosti propisani su Zakonom o istraživanju i eksploataciji ugljikovodika („Narodne novine“ broj 52/18 i 52/19), a odnose na izradu bušotina, produbljivanje, čepljenje, izradu bočnih kanala bušotina, te projektiranje, izradu i ugradnju opreme, cjevovoda ili vodova, postrojenja, eksploatacijskih jedinica u skladu s provjerenim projektom razrade i eksploatacije, zatim radovi i aktivnosti koji se odnose na usluge servisiranja i održavanja cjevovoda, vodova, instalacija, eksploatacijskih jedinica i upravljanje bušotinama. Područje Grada Koprivnice zahvaćaju manji rubni dijelovi odobrenih eksploatacijskih polja ugljikovodika EPU „Peteranec“, EPU „Jagnjedovac“ i EPU „Mosti“, čije su granice utvrđene rješenjima Ministarstva gospodarstva, Uprave za energetiku i rudarstvo, Sektora za rudarstvo i čiji je položaj u odnosu na Grad Koprivnicu prikazan je na slici 15.

Izvor: INA - industrija nafte d.d., Istraživanje i proizvodnja nafte i plina, Razrada polja, Odnosi s državnom i lokalnom upravom za IPNP, Zagreb, 2020.

Površine eksploatacijskih polja ugljikovodika, kao i površine koja zahvaćaju područje Grada Koprivnice navedeni su u tablici 21.

**Tablica 13: Površine eksploatacijskih polja ugljikovodika**

REDNI BROJ	PLANSKA KATEGORIJA	NAZIV EPU	UKUPNA POVRŠINA (ha)	GRAD	POVRŠINA U GRADU (ha)
1.	eksploatacijsko polje ugljikovodika	Peteranec	2400,00	Koprivnica	683,95
2.	eksploatacijsko polje ugljikovodika	Jagnjedovac	884,00	Koprivnica	234,60
3.	eksploatacijsko polje ugljikovodika	Mosti	4201,50	Koprivnica	170,00

Izvor: INA - industrija nafte d.d., Istraživanje i proizvodnja nafte i plina, Razrada polja, Odnosi s državnom i lokalnom upravom za IPNP, Zagreb, 2020.

### II – 3.3. Mineralne sirovine za proizvodnju građevnog materijala: građevni pijesak i šljunak

Na području Grada Koprivnice nalazi se dio istražnog prostora IP „Žljebic“, između naselja Reka i Starigrad, namijenjen za istraživanje rezervi mineralnih sirovina za proizvodnju građevinskog materijala: građevnog pijeska i šljunka iz neobnovljivih izvora. Istražni prostor je određen za mogućnost potencijalnog proširenja postojećeg eksploatacijskog polja EP „Žljebic“ kojim gospodare „Hrvatske šume“ d.o.o. Zagreb, UŠP Koprivnica. Prostor istražnog prostora IP „Žljebic“ zauzima ukupno površinu 26,07 ha, od toga na području Općine Sokolovac (21, 49 ha), a na području Grada Koprivnice (4,58 ha). Na području Grada Koprivnice obuhvaća dio zemljišta oznake k.č.br. 1747 k.o. Jagnjedovec-Grad, šuma u državnom vlasništvu.

Istražni prostor IP „Žljebic“ navodi se u sljedećoj važećoj prostornoplanskoj dokumentaciji:

- Prostornom planu Koprivničko-križevačke županije („Službeni glasnik Koprivničko-križevačke županije“ broj 8/01, 8/07, 13/12 i 5/14), za potencijalnu mogućnost proširenja postojećeg eksploatacijskog polja EP „Žljebic“,
- Prostornom planu uređenja Općine Sokolovac („Službeni glasnik Koprivničko-križevačke županije“ broj 3/08, 15/09, 19/14, 7/17 - pročišćeni tekst i 19/19 - ispravak), kao površina za istraživanje mineralnih sirovina građevnog pijeska i šljunka, oznake Ex.

Eksploatacijsko polje građevnog pijeska i šljunka EP „Žljebic“ formirano je iz prethodno eksploatiranog eksploatacijskog polja EP „Žljebic“ i dijela odobrenog istražnog prostora „Žljebic 1“. Eksploatacijsko polje EP „Žljebic“ određeno je rješenjem Ministarstva gospodarstva, rada i poduzetništva klasa: UP/I-310-01/11-03/51, urbroj: 526-14-01-01/1-11-4 od 2011. godine. Na eksploatacijskom polju je trenutno aktivna eksploatacija koja se odvija prema Rudarskom projektu eksploatacije građevnog pijeska i šljunka na EP „Žljebic“ (Mining d.o.o. Varaždin, 2011.). Istražni prostor „Žljebic 1“ odobren je rješenjem Ureda državne uprave u Koprivničko-križevačkoj županiji, Služba za gospodarstvo i imovinsko-pravne poslove, Rješenjem klasa: UP/I-310-01/11-01/24, urbroj: 2137-02-12-17 od 2012. godine. Eksploatacijsko polje EP „Žljebic“ i istražni prostor „Žljebic 1“ nalaze se u sjevernom dijelu naselja Kamenica na području Općine Sokolovac i obuhvaćaju dio k.č.br. 3115/1 k.o. Jagnjedovec, šuma, u državnom vlasništvu.

Za eksploatacijsko polje građevnog pijeska i šljunka EP „Žljebic“ površine 14,03 ha, proveden je postupak procjene utjecaja na okoliš i izrađena Studija o utjecaju na okoliš eksploatacije građevnog pijeska i šljunka na budućem eksploatacijskom polju „Žljebic“, koju je izradila tvrtka Oikon d.o.o. Institut za primijenjenu ekologiju, Zagreb u prosincu 2013. godine, na temelju kojih je Ministarstvo zaštite okoliša i prirode donijelo Rješenje o prihvatljivosti zahvata na okoliš, klasa: UP/I-351-03/13-02/107, urbroj: 517-06-2-1-2-14-20 od 15. 04. 2014. godine.

## II – 3.4. Turizam

U nastojanju ostvarivanja osnovnih pretpostavki za razvoj turizma kao jednim od strateških ciljeva razvoja Grada Koprivnice, kao i za povećanje atraktivnosti turističke ponude, primjenjuju se sljedeći usvojeni dokumenti:

- Strategija razvoja turizma grada Koprivnice i okolice do 2025., koju je izradio Fakultet za menadžment u turizmu i ugostiteljstvu, Opatija Sveučilište u Rijeci, 2017. godine,
- Strategija razvoja Grada Koprivnice 2015. – 2020. („Glasnik grada Koprivnice“ broj 2/15),
- Strategija razvoja cikloturizma za područje Podravine („Glasnik grada Koprivnice“ broj 2/15),
- Plan održive urbane mobilnosti grada Koprivnice SUMP („Glasnik grada Koprivnice“ broj 4/15),
- Prostorni plan uređenja Grada Koprivnice („Glasnik Grada Koprivnice“ broj 4/06, 5/12, 3/15 i 5/15 - pročišćeni tekst),
- Generalni urbanistički plan Koprivnice („Glasnik Grada Koprivnice“ broj 4/08, 5/08-ispravak, 7/14 i 1/15 - pročišćeni tekst),
- Analiza stanja turizma na području koprivničke Podravine, koju je izradio Institut za turizam iz Zagreba, 2016 godine,
- Strategija razvoja turizma Republike Hrvatske do 2020. godine, izradilo Ministarstvo turizma Republike Hrvatske („Narodne novine 55/13),
- Županijska razvojna strategija Koprivničko-križevačke županije za razdoblje 2014–2020. („Službeni glasnik Koprivničko-križevačke županije“ broj 19/16),
- Prostorni plan Koprivničko - križevačke županije („Službeni glasnik Koprivničko-križevačke županije“ broj 8/01, 8/07, 13/12 i 5/14).

Integrirana turistička ponuda postala je nova strateška odrednica Grada, koji u pogledu razvoja vlastitih kvalitetnih resursa ima temeljne pretpostavke postati prepoznatljivo turističko odredište. S gledišta korištenja

prostora i planiranja sadržaja u prostoru Prostorni plan uređenja Grada Koprivnice („Glasnik Grada Koprivnice“ broj 4/06, 5/12, 3/15 i 5/15 - pročišćeni tekst) vezano za razvitak turizma smatra:

- područje Rekreativnog centra „Podravke“ u Starigradu (PRC).
- ugostiteljsko - turističko područje Crna Gora
- hoteli unutar područja Grada Koprivnice
- seoski turizam (unutar i izvan građevinskih područja naselja) i
- povijesno središte Koprivnice.

Planom određeno uređenje i izgradnja odgovarajućih turističkih sadržaja planira se provoditi tako da se u najvećoj mogućoj mjeri očuva izvorna vrijednost prirodnog i kulturno-povijesnog okruženja.

U promatranom izvještajnom periodu 2020-2023. primjećuje se pad broja dolazaka i noćenja turista zbog pandemije Corone u odnosu na razdoblje prije. Od 2022. godine očito je da se turizam oporavlja i opet raste broj dolazaka turista.

**Tablica 14: Dolasci turista u Koprivnicu (2016-2023)**

Godina	Ukupno dolasci	Domaći dolasci	Strani dolasci	Ukupno noćenja	Domaća noćenja	Strana noćenja
2023.	7494	3781	3713	16659	8155	5991
2022.	7951	3409	4542	14113	5998	8115
2021.	5736	2201	3535	9994	4035	5959
2020.	2919	1930	989	7430	4826	2604
2019.	10179	4030	6149	17476	8150	9326
2018.	9645	4386	5259	18142	9482	8660
2017.	8885	4986	3899	17202	10400	6802
2016.	9341	4773	4568	18281	10417	7864

Izvor: Državni zavod za statistiku, Gradovi u statistici (www.dzs.hr)

U promatranom izvještajnom periodu 2020-2023. primjećuje se pad smještajnih kapaciteta zbog pandemije Corone u odnosu na razdoblje prije. Od 2022. godine očito je da se turizam oporavlja i opet raste broj postelja.

**Tablica 15: Broj postelja za turistički smještaj u Koprivnici (2016-2023)**

Godina	Stalne postelje	Pomoćne postelje	Ukupno postelja
2023.	330	20	350
2022.	293	15	308
2021.	255	6	261
2020.	260	7	267
2019.	284	5	289
2018.	249	11	260
2017.	239	13	252
2016.	220	8	228

Izvor: Statistička izvješća i Turizam u 2020., 2021., 2022. i 2023., DZS

## II – 4. Opremljenost prostora infrastrukturom

### II – 4.1. Prometna infrastruktura

#### II – 4.1.1. Cestovni promet

Koprivnica je jedno od najvažnijih prometnih čvorišta domaćih i međunarodnih pravaca u sjevernoj Hrvatskoj. U Koprivnici se susreću dva glavna prometna smjera: longitudinalni koji ide nizinom Drave od zapada prema

istoku te drugi transverzalni prema Zagrebu i sjevernom Jadranu na jug i Mađarskoj na sjever. Transverzalni prometni pravac se nalazi na najpovoljnijem prijelazu iz Panonske nizine prema gornjoj Posavini. Tim smjerom povezuje se cijeli unutrašnji prostor Koprivničko-križevačke županije, a s druge strane ostvaruje se povezanost sa Zagrebom kao središnjom hrvatskom točkom. Tako povoljan prometno-geografski položaj daje gradu velike mogućnosti u daljem razvoju. Kroz područje Grada Koprivnice prolaze trase državnih cesta:

**Tablica 16: Popis državnih cesta**

Broj ceste	Opis ceste	uk. duljina (km)	uk. duljina u gradu (km)
DC 2	G.P. Dubrava Križovljanska (gr. R. Slovenije) – Varaždin – Virovitica – Našice – Osijek – Vukovar – G.P.Ilok (gr. R. Srbije)	347,5	14,670
DC 20	Čakovec (DC3) – Prelog – D. Dubrava – Đelekovec – Koprivnica (DC2)	50,4	4,14
DC 41	G.P. Gola (gr. R. Mađarske) – Koprivnica – Križevci (DC22)	82,9	12,214
<b>UKUPNO</b>		<b>480,8</b>	<b>31,024</b>

Izvor: II. ID PPUG

Grad Koprivnica upravlja mrežom nerazvrstanih cesta na području Grada. U bazi nerazvrstanih cesta na području Grada nalaze se 284 nerazvrstane ceste. Od toga je 139 km asfaltiranih cesta i 114 km neasfaltiranih cesta.

**Tablica 17: Investicije u državne ceste na području Koprivničko-križevačke županije**

REDNI BROJ	OZNAKA DRŽAVNE CESTE	2020.	2021.	2022.	2023.
<b>PROJEKTIRANJE</b>					
2	DC 41			-Izrada idejnog, glavnog i izvedbenog projekta s ishođenjem lokacijske i građevinske dozvole za rekonstrukciju dijela državne ceste DC41, ulica Braće Radić i Ivana Sabolića, u kružno raskrižje - rotor	-Izrada idejnog, glavnog i izvedbenog projekta s ishođenjem lokacijske i građevinske dozvole za rekonstrukciju dijela državne ceste DC41, ulica Braće Radić i Ivana Sabolića, u kružno raskrižje – rotor

4	DC 2	-Izrada idejnog, glavnog i izvedbenog projekta za rekonstrukciju državne ceste oznake DC 2 na dionici Štaglinec - obilaznica Đurđevac - DC 43, duljine 19,58 km, s ishođenjem lokacijske i građevinske dozvole			-Izrada glavnog projekta za sanaciju nadvožnjaka preko željezničke pruge Dugo Selo-Koprivnica, na državnoj cesti oznake DC 2 u Koprivnici
<b>RADOVI</b>					

Izradio: Zavod za prostorno uređenje Koprivničko-križevačke županije

Izvor: Hrvatske ceste

### Planovi razvitka mreže državnih cesta

Ključni cestovni pravci na području Grada Koprivnice su:

Podravsko-podunavski cestovni smjer (Ormož)-Otok Virje-Varaždin-Virovitica-Osijek-Ilok, kojim prolazi državna cesta D2 G.P. Dubrava Križovljanska (gr. R. Slovenije)-Varaždin-Virovitica-Našice-Osijek-Vukovar-G.P. Ilok (gr. R. Srbije). Za Podravsku brzu cestu je izrađena Građevinsko-tehnička studija, sektor: granica R. Slovenije-Varaždin-Virovitica (IPZ iz Zagreba, kolovoz 2003. godine). Za planiranu brzu cestu treba čuvati koridor širine 150 m. U tijeku je izrada dopune Idejnog rješenja i Studije utjecaja na okoliš za Obilaznicu Koprivnice.

Cestovni smjer Vrbovec-Križevci-Koprivnica DC10 Čvorište Sv. Helena (A4)-čvorište Dubrava-čvorište Gradec-Križevci-Koprivnica-G.P. Gola (gr. R. Mađarska). Navedena brza cesta je izgrađena do Križevaca i čeka se nastavak gradnje prema Koprivnici. Izgradnja brzih cesta od strateške je važnosti za daljnji razvoj Koprivnice.

## II – 4.1.2. Željeznički promet

Prema Odluci o razvrstavanju željezničkih pruga („Narodne Novine“ 3/2014) područjem Grada Koprivnice prolaze željezničke pruge: glavna koridorska željeznička pruga na koridoru RH2 (Mediterranski koridor-bivši ogranak V.b. paneuropskog koridora) DG – Botovo – Koprivnica - Dugo Selo – Zagreb – Karlovac – Rijeka – Šapjane – DG, to je željeznička pruga za međunarodni promet M201 (Gyekenyes) – Državna granica – Botovo – Koprivnica – Dugo Selo dužine 11,33 km i željeznička pruga za regionalni promet R202 Varaždin – Koprivnica – Virovitica – Osijek – Dalj 11,73 km.

Realizacija planova za razdoblje 2020. – 2023. : u statusu provedbe su projekti rekonstrukcija postojećeg i izgradnja drugog kolosijeka željezničke pruge na dionici Križevci – Koprivnica – državna granica.

Novoizgrađene dionice željezničke pruge M 201 uključuju nove mostove, podvožnjake, nadvožnjake, galeriju, tunele i vijadukte. Otočni peroni duljine 400 m grade se u kolodvoru Koprivnica.

U narednom periodu nastavlja se s provedbom oba projekta na željezničkoj pruzi M 201 kao i s projektom obnove dionice željezničke pruge za regionalni promet R 202 Varaždin – Koprivnica – Virovitica – Osijek – Dalj u ukupnoj duljini od 90 km, a uključuju 744,7 km dionice Kloštar – Koprivnica – Varaždin II – 4.1.3.

## Telekomunikacijski promet

### Elektroničke komunikacije

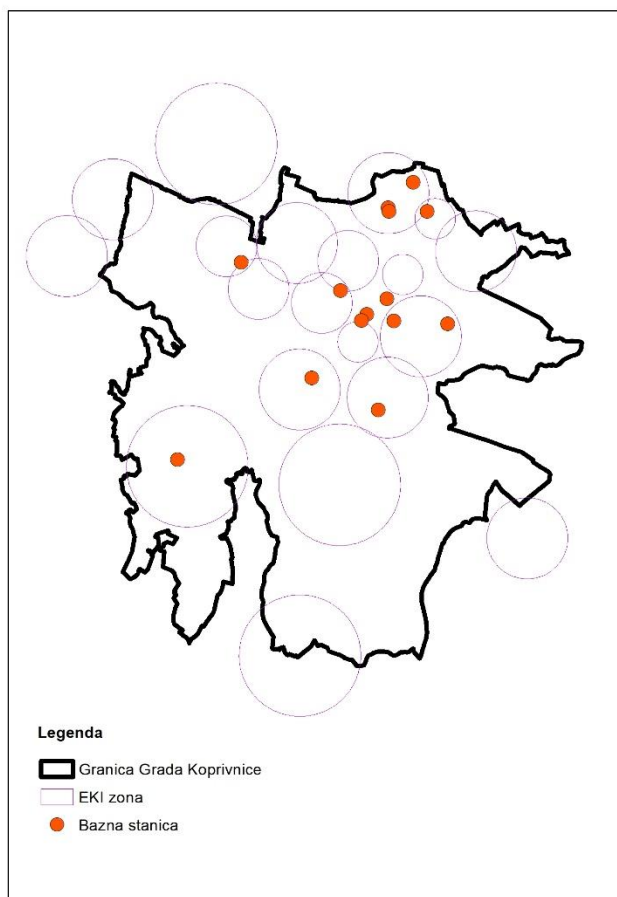
Sukladno Zakonu o elektroničkim komunikacijama („Narodne novine“ broj 73/08., 90/11., 133/12., 80/13., 71/14 i 72/17), Uredbi o mjerilima razvoja elektroničke komunikacijske infrastrukture i druge povezane opreme („Narodne novine“ broj 131/12.) propisuju se mjerila razvoja elektrotehničke komunikacijske infrastrukture i druge povezane opreme što obuhvaća mjerila za izradu i planiranje u dokumentima prostornog uređenja, a donose se u svrhu poticanja novih ulaganja s ciljem ostvarivanja mogućnosti povezivanja građana i poduzetnika u Koprivničko - križevačkoj županiji na javnu elektroničku komunikacijsku mrežu i provođenje Vladine Strategijom razvoja širokopojsnog pristupa u Republici Hrvatskoj u razdoblju od 2016. - 2020. godine („Narodne novine“ broj 68/16.)

**Tablica 18: Podaci o broju baznih postaja na području Grada Koprivnice**

Stanje na dan	31.12.2020.	31.12.2021.	31.12.2022.	30.12.2023.
Broj baznih postaja	25	27	26	26
Broj lokacija *	15	15	14	14
Broj antenskih stupova	6	6	6	6
Broj antenskih prihvata na postojećim objektima	6	6	6	6
Broj unutarnjih antenskih sustava u zatvorenom prostoru	3	3	2	2
* Broj lokacija na kojima se nalaze bazne postaje, uzevši u obzir činjenicu da bazne postaje različitih operatora mogu biti na istom antenskom stupu ili postojećem objektu				

Izvor: HAKOM, 2026.

Sukladno Uredbi o mjerilima razvoja elektroničke komunikacijske infrastrukture i druge povezane opreme (NN br. 42/25 ) prostorom Grada Koprivnice obuhvaćeno je 20 elektroničkih komunikacijskih zona namijenjenih izgradnji samostojećih antenskih stupova.



Slika 2: Elektronička komunikacijska infrastruktura

## II – 4.2. Energetika

### II – 4.2.1. Prijenos i distribucija električne energije

Prijenos i distribucija električne energije na području grada Koprivnice vrši se putem prijenosnog elektroenergetskog sustava naponske razine 110 kV, kojim upravlja HOPS – Hrvatski operator prijenosnog sustava d.o.o., dok objektima za opskrbu električnom energijom srednjeg i niskog napona upravlja HEP Operator distribucijskog sustava d.o.o., Elektra Koprivnica. Neposredna opskrba krajnjeg potrošača električne energije osigurava se putem više opskrbljivača električnom energijom, koji imaju dozvole za obavljanje energetske djelatnosti opskrbe električnom energijom.

Objekti prijenosne mreže na području grada su sljedeći dalekovodi i trafostanica:

- DV 110 kV TS Koprivnica – TS Bjelovar,
- DV 110 kV TS Koprivnica – TS Križevci,
- DV 110 kV TS Koprivnica – TS Ludbreg,
- DV 110 kV TS Koprivnica – HE Dubrava,
- DV 110 kV TS Koprivnica – TS Virje,
- TS 110/35 kV Koprivnica.

Trafostanica TS 110/35 kV Koprivnica, visokonaponsko postrojenje otvorenog tipa sa sustavom upravljanja i nadzora te srednjenaponskim postrojenjem smješтана je na kč.br. 13418, 13420/5 i 13420/6, k.o. Koprivnica, približne površine 1000 m<sup>2</sup>. Godina ulaska trafostanice u pogon je 1968.



Broj korisnika električne energije kategorije kućanstvo u 2025. godini: 14.660.

Potrošena električna energije korisnika mreže kategorije kućanstvo u 2025. godini: 34.306.227 kWh.

Broj korisnika električne energije kategorije poduzetništvo u 2025. godini: 1.413.

Potrošena električna energije korisnika mreže kategorije poduzetništvo u 2025. godini: 104.567.599 kWh.

Broj korisnika električne energije kategorije javna rasvjeta u 2025. godini: 126.

Potrošena električna energije korisnika mreže kategorije javna rasvjeta u 2025. godini: 1.105.503 kWh.

Dužine elektroenergetskih vodova:

35 kV Nadzemno	2,97 km
35 kV Podzemno	22,13 km
10(20)kV Nadzemno	30,35 km
<b>0 20 kV</b> Podzemno	115,6 km
0,4 kV Nadzemno	284,9 km
0,4 kV Podzemno	304,4 km

Konzum Grada Koprivnica u normalnom pogonu napaja se iz TS 110/35 kV Koprivnica, na 35 kV razini i iz TS 35/10 kV Koprivnica 1, TS 35/10 kV Koprivnica 2, TS 35/10 kV Koprivnica 3 i TS 35/10 kV Danica na 10 kV razini.

U zadnjih nekoliko godina došlo je do velikog povećanja priključenja distribuiranih izvora električne energije na elektroenergetsku mrežu Elektro Koprivnica, prvenstveno sunčanih elektrana. Zbog ovih, povećanih zahtjeva za priključenjem, naši resursi su bili većim dijelom angažirani na njihovoj realizaciji, što je otežalo realizaciju naših planova. Obzirom na broj izdanih, a još nerealiziranih elektroenergetskih suglasnosti za priključenje distribuiranih izvora i dalje očekujemo njihov značajan rast.

U proteklom razdoblju Elektra Koprivnica je na području Grada Koprivnice gradila elektroenergetske objekte vezane uz priključenje novih kupaca na niskom i srednjem naponu. Novi priključci se uglavnom izvode podzemno, kabelski, osim u dijelu gdje postoji nadzemna niskonaponska mreže gdje se izvode zračno.

U čvrste točke sredjenaponske mreže, u svrhu automatizacije i unapređenja daljinskog upravljanja ugrađivane su daljinski upravljivi uređaji.

Vršili smo modernizaciju postojećih niskonaponskih mreža na način da se niskonaponska mreža izvedena golim vodičima na drvenim stupovima zamjeni samonosivim kabelskim snopom na betonskim stupovima.

Također smo postojeću sredjenaponsku 10kV mrežu pripremali za prelazak na pogonski napon 20 kV (zamjena transformatora, izolatora...). Dio sredjenaponske tijekom 2024. godine prešao je na napon 20 kV. Nastavak prelaska planira se u narednim godinama.

Financijski značajni zahvati vršili su se na zamjeni postojećih brojila novim naprednim brojilima.

Izvršena je revitalizacija TS 35/10(20) kV Koprivnica 3. U tijeku je revitalizacija TS 35/10(20) kV Koprivnica 2.

Nastaviti će se aktivnosti na zamjeni postojećih brojila novim naprednim brojilima i pripremi 10kV mrežu za prelazak na pogonski napon 20 kV.

Očekujemo priključenje novih proizvođača električne energije značajnih snaga za koje će biti potrebno stvaranje uvjeta za priključenje u postojećoj mreži.

## II – 4.2.3. Transport i opskrba plinom i naftom

Energetsku djelatnost transporta prirodnog plina do primopredajnih mjerno – redukcijskih stanica na području grada Koprivnice vrši tvrtka Plinacro d.o.o. Transportni sustav koji prolazi područjem grada izveden je za radni tlak od 50 bara, dok se promjeri plinovoda kreću od DN 300 do DN 500.

**Tablica 19: Magistralni plinovodi na području Koprivnice u vlasništvu tvrtke Plinacro d.o.o.**

NAZIV MAGISTRALNOG PLINOVODA	PROMJER (mm)	TLAK (bar)	DULJINA UKUPNO (km)	DULJINA GRAD KOPRIVNICA (km)
Ludbreg - Koprivnica	500	50	20,3	6,5
Budrovac – Varaždin I	300	50	67,8	10,3
Legrad - Koprivnica	300	50	12,7	2
Koprivnica - Budrovac	500	50	28	4
MRS Koprivnica – MRS Suhopolje	250	50	28	4
UKUPNO				26,8

Izvor: Plinacro d.o.o., listopad 2020.

U promatranom četverogodišnjem razdoblju magistralni plinovodi Jagnjedovac – Koprivnica DN 150/50 i Jagnjedovac – Koprivnica DN 100/50 stavljeni su izvan funkcije te je sukladno tome donesena odluka kojom su evidentirani kao neaktivna imovina i više nemaju funkciju transporta. S obzirom na navedeno, na njih se više ne primjenjuje zaštitni koridor od 30 metara, unutar kojeg nije dozvoljena gradnja stabilnih objekata koji nisu u funkciji proizvodnje nafte i plina. Osim magistralne plinske mreže, Plinacro d.o.o. na području grada ima u vlasništvu i nadzemne objekte: plinske čvorove: PČ Koprivnica i PČ Miklinovec, mjerno redukcijske stanice: MRS Koprivnica I i MRS Koprivnica II, blokadno ispuhivačke stanice: BIS Močile i BIS Miklinovec.

Područjem grada Koprivnice, krajnjim istočnim dijelom naselja Herešin, prolazi trasa energetske građevine od državnog značaja, međunarodnog cjevovoda za transport nafte. Trasa JANAF-ovog međunarodnog naftovoda Virje – Lendava proteže se područjem naselja Herešin u duljini od 0,6 km.

Duljina opskrbe plinske mreže na području grada iznosi cca 220 km, u sklopu koje je izgrađeno 16 redukcijskih stanica.

Sukladno desetogodišnjem planu razvoja plinskog transportnog sustava Republike Hrvatske 2018. – 2027.g, na području Grada nema planirane izgradnje magistralnih plinovoda.

Tvrtka JANAF planira izgradnju višenamjenskog međunarodnog produktovoda, u koridoru trase postojećeg naftovoda, krajnjim istočnim dijelom naselja Herešin.

Daljnja izgradnja lokalnog plinoopskrbnog sustava planira se sukladno širenju građevinskog područja, odnosno potreba stanovništva i gospodarskih subjekata. Također je planirano održavanje plinoopskrbne mreže u stanju funkcionalne ispravnosti te rekonstrukcija na mjestima koja ne udovoljavaju uvjetima sigurne opskrbe ili u slučaju gubitaka u mreži.

## II – 4.3. Opskrba vodom i odvodnja otpadnih voda

### II – 4.3.1. Opskrba pitkom i tehnološkom vodom

Ukupno je u sklopu aglomeracije na području grada Koprivnice izgrađeno 13.642 metara nove vodovodne mreže i 17.781 metara rekonstruirano vodovodne mreže.

U sklopu projekta aglomeracije dogradio se i nadzorno upravljači sustav Koprivničkih voda, koji u realnom vremenu pokazuje stanje mreže, zdence dva vodocrpilišta, šest vodosprema, tlačnih stanica, prepumpnih stanica i retencijskih bazena. Za potrebe prikaza i regulacije tlaka u mreži izgrađeno je 14 mjernih mjesta sa pripadajućom opremom i oknima. Radi osiguranja povezanosti i komunikacije između dva vodocrpilišta izgrađen je optički kabl, koji povezuje vodocrpilište Ivanščak i Lipovec u dužini od 7.240 metara.

**Tablica 20: Popis projekata aglomeracija na području Grada Koprivnice**

	Projektna dokumentacija u sklopu aglomeracije	Dužine	Gradevinska dozvola	Radovi završeni
1	Izgradnja i rekonstrukcija sustava odvodnje na području grada Koprivnice	12.861 m	UP/1-361-03/18-01/000084 URBROJ:2137/01-07-OI/5-190018, Koprivnica, 25.01.2019.	2024.
2.	Izgradnja i rekonstrukcija vodoopskrbnog sustava grada Koprivnice	11,068 m	UP/I-361-03/19-01/0000 IO URBROJ:2137/OI-07-OI/8-190013, Koprivnica, 15.05.2019.	2023
3	Izgradnja vodoopskrbne mreže na perifernom dijelu grada Koprivnice	8.103 m	Klasa: UP/I-361-03/18-01/000082 URBROJ:2137/OI-07-OI/7-190015, Koprivnica, 21.01.2019.	2023
4.	Izgradnja sustava odvodnje naselja Kunovec Breg	dijela 3.089 m	Klasa: UP/1-361-03/21-01/000025 URBROJ:2137/OI-07-OI/3-210006, Koprivnica, 18.03.2021.	2022.
5.	Izgradnja sustava odvodnje naselja Starigrad i Draganovec	dijela 5,535 m	Klasa: UP/1-361-03/18-01/000077 URBROJ:2137/1-05/01-19-0010 Koprivnica, 18.02.2019.	2023.
6	Izgradnja sustava odvodnje naselja Vinica, Močile, Herešin	dijela 2.520 m	Klasa: UP/1-361-03/18-01/000085 URBROJ:2137/OI-07-01/3-19-0014 Koprivnica, 23.01.2019.	2023
7.	Izgradnja retencijskog bazena Križevačkoj cesti	3.000 m <sup>3</sup>	Klasa: UP/1-361-03/18-OI/000088 URBROJ:2137/OI-07-OI/I-19-0019 Koprivnica, 14.01.2019.	2023.

8.	Izgradnja retencijskog bazena u Pavelinskoj ulici	5.210 m <sup>3</sup>	UP/I-361-03/23-01/0000123 URBROJ:2137/I-07-OI/13-23-0016 Koprivnica, 28.12.2023.	2024.
9.	Izgradnja retencijskog bazena Herešinskoj ulici	2.000 m <sup>3</sup>	Klasa:UP/1-361-03/18-011000107 URBROJ:2137/OI-07-OI/6-19-0008 Koprivnica, 08.05.2019.	2023.
IO.	Izgradnja retencijskog bazena Kaufland	2.5800 m <sup>3</sup>	Klasa: UP/1-361-03/23-OI/000033 URBROJ:2137/1-07-OI/13-23-0019 Koprivnica, 08.05.2023.	2023
1 1.	Izgradnja retencijskog bazena i crpne stanice Čarda	600 m <sup>3</sup>	Klasa:UP/1-361-03/21-01/000107 URBROJ:2137/I-05/OI-21-0007 Koprivnica, 08.1 1.2021.	2023.
12.	Rekonstrukcija vodoopskrbne mreže u Herešinskoj ulici, Ul. M. Krleže i dr.Ž.Selinger u Koprivnici	1.921 m	Klasa: 361-03/18-01/0009 URBROJ:2137/OI-07-OI/5-18-2 Koprivnica, 31.10.2018.	2023.
13.	Rekonstrukcija vodoopskrbne mreže u Ul. Čarda, M.P. Miškine, F.Galovića i Dravskoj ulici	2.476 m	Klasa: 361-03/12-01/4 URBROJ:2137/01-06/1-12-5 Koprivnica, 03.04.2012.	2023.
14.	Rekonstrukcija vodoopskrbne mreže u Crnogorskoj i Cvjetnoj ulici, Ul. A.Mihanovića i Križevačkoj cesti	2.225 m	Klasa: 361-03/19-01/0002 URBROJ:2137/OI-07-OI/6-20-4 Koprivnica, 18.03.2020.	2023.
15.	Rekonstrukcija vodoopskrbne mreže na Varaždinskoj cesti (prolaz ispod željezničke pruge)	120 m	Klasa: 361-03/18-01/0005 URBROJ:2137/OI-07-OI/3-18-4 Koprivnica, 18.10.2018.	2023.
16.	Izgradnja magistralnog vodoopskrbnog cjevovoda oko grada Koprivnice (spoj crpilišta Lipovec sa ind.zonom Danica)	5.540 m	Klasa: UP/1-361-03/19-01/000066 URBROJ:2137/OI-07-01/3-19-0012 Koprivnica, 13.12.2019.	2023
17.	Izgradnja optičkog kabla od crpilišta Ivanščak do retencije Čarda	1 . 700 m	Klasa:UP/1-361-03/19-01/000027 URBROJ:2137/01-07-OI/3-19-0012 Koprivnica, 08.07.2019.	2023.

Izvor: Koprivničke vode d.o.o.

Osim projekta aglomeracija, kroz EU fondove sufinanciran je i projekt „Proširenje vodovoda i kanalizacije u dijelu ulice Sv. Vid, Bukovačka i Mirni dol u naselju Draganovec”.

Istovremeno s projektom aglomeracija, Koprivničke vode su svake godine u istom periodu provodile investicije koje su pratile program građenja Grada Koprivnice. Plansko širenje stambenih i industrijskih zona, kao i uređenje prometnih koridora, uvjetuje i izgradnju vodno-komunalne infrastrukture.

Izgradnja sustava vodoopskrbe i odvodnje provodi se i u rubnim, perifernim dijelovima grada Koprivnice, gdje se svake godine dio sredstava ulaže u izradu tehničke dokumentacije i izgradnju proširenja mreže u prigradskim naseljima.

**Tablica 21: Popis projekata Koprivničkih voda provedenih u 2020.-2023.**

Izgrađena i rekonstruirana infrastruktura 2020.		Dužine
1.	Izgradnja vodoopskrbe i odvodnje u stambenom naselju pri sv. Magdaleni u Ul. A. Heinricha- I dio.	Voda:230m, Odvodnja: 220 m, izvodi za priključenje: 250 m
2.	Izgradnja sustava odvodnje u Močilskom odvoju I, Marijanskoj ulici i Ul Vinica	Odvodnja: 1.000 m, izvodi za priključenje: 250 m
3	Izgradnja spojnog cjevovoda unutar crpilišta Ivanščak	Vodovod: 190 m
4.	Izgradnja vode i kanalizacije u naselju Draganovec, Ul.sv.Vid, Mirni dol i Bukovačka	Vodovod: 797 m, Odvodnja: 1.120 m, izvodi za priključenje: 180 m
5.	Rekonstrukcija vodovoda na Trgu kralja Zvonimira	Vodovod:350 m, priključci: 85m
6	Rekonstrukcija vodovoda u Kolodvorskoj i Viničkoj ulici	Vodovod: 1.020 m
	UKUPNO 2020.	4.927 m
Izgrađena i rekonstruirana infrastruktura 2021.		Dužine
1.	Izgradnja vodoopskrbe i odvodnje u industrijskoj zoni Radnička — I dio	Voda:400m, Odvodnja: 520 m, izvodi za priključenje: 250 m
2.	Izgradnja sustava odvodnje u Močilskom odvoju I, Marijanskoj ulici i Ul Vinica	Odvodnja: 1.000 m, izvodi za priključenje: 250 m
3	Izgradnja spojnog cjevovoda unutar crpilišta Ivanščak	Vodovod: 190 m
4.	Izgradnja vode i kanalizacije u naselju Draganovec, Ul.sv.Vid, Mirni dol i Bukovačka	Vodovod: 1.226 m, Odvodnja: 1.120 m, izvodi za priključenje: 180 m
5	Rekonstrukcija vodovoda na Trgu kralja Zvonimira	Vodovod:350 m, priključci: 85m
6.	Rekonstrukcija vodovoda u Kolodvorskoj i Viničkoj ulici	Vodovod: 1.020 m
7.	Izgradnja sustava vodoopskrbe i odvodnje u industrijskoj zoni Štaglinec	Voda:160m, Odvodnja: 165 m
8	Izgradnja sustava vodoopskrbe i odvodnje u stambenoj zoni Cerine I dio	Voda:200m, Odvodnja: 180m
9.	Rekonstrukcija vodovoda u Starogradskoj ulici i Ul. I. Generalića u Koprivnici	Voda:760 m
10.	Izgradnja vodoopskrbne mreže u Ul. Peklenica u naselju Kunovec Breg	Voda: 200 m
	UKUPNO 2021.	7.492 m
Izgrađena i rekonstruirana infrastruktura 2022.		Dužine
1	Izgradnja vodoopskrbe i odvodnje u Prvomajskoj ulici u naselju Starigrad I dio	Voda:21 Om, Odvodnja: 400 m, izvodi za priključenje: 250 m
2.	Izgradnja vodovodne u Koprivničkoj ul. i rekonstrukcija postojećeg tlačnog voda kod VS Starigrad	Voda: 1.240 m
3	Izgradnja i rekonstrukcija vodovoda i kanalizacije na Zrinskom trgu i Svilarskoj ulici	Vodovod: 1.104 m Kanalizacija 400 m
4.	Izgradnja vodovodne mreže u ul. Dol u Kunovec Bregu	Vodovod: 300 m

5.	Izgradnja kanalizacije u Močilskorn odvojk u I i dio Marijanske ulice	Kanalizacija: 500 m
6.	Izgradnja vodoopskrbe i odvodnje u Ul. I. Hiršla	Voda: 320m, Odvodnja: 500 m
	UKUPNO 2022.	4.154 m
Izgrađena i rekonstruirana infrastruktura 2023.		Dužine
1	Izgradnja u stambenoj zoni Cerine - 11 dio Ul. Mare Matočec	Voda: 350m, Odvodnja: 300 m,
2.	Rekonstrukcija vodoopskrbe u Vinogradskoj ulici	Voda: 720 m
3.	Izgradnja vodoopskrbe u Ul. Močile i Močilskim vinogradima	Voda: 1.900 m
4.	Izgradnja vodovoda i kanalizacije u stambenom naselju pri sv. Magdaleni Ul. A. Heinricha II dio	Voda: 280m, Odvodnja: 250 m,
	UKUPNO 2023,	3.800 m

Izvor: Koprivničke vode d.o.o.

Opskrba pitkom i tehnološkom vodom u sustavu javne vodoopskrbe grada Koprivnice podrazumijeva djelatnost zahvaćanja podzemnih voda, njihovo kloriranje te isporuku do krajnjeg korisnika vodne usluge ili do drugog isporučitelja vodnih usluga. Voda se zahvaća iz dvaju vodocrpilišta; Ivanščak, eksploatacijskog kapaciteta 390 l/s, lociranog na sjeverozapadnom rubnom dijelu grada Koprivnice te Lipovec, lociranog na jugoistočnom rubnom dijelu grada Koprivnice. Vodocrpilište Lipovec osnovano je 2008. godine i ima značajan potencijal u pogledu rezervi pitke vode (izdašnost 500 l/s), dok je iskorištenost crpilišta u pogledu izdašnosti 200 l/s.

Kvaliteta vode koja se crpi na vodocrpilištima Ivanščak i Lipovec udovoljava zahtjevima propisanim zakonskom regulativom i redovito se provjerava u internom laboratoriju Koprivničkih voda te u Zavodu za javno zdravstvo Koprivničko — križevačke županije. Za kondicioniranjem crpljene vode nema potrebe, već se vrši samo kloriranje.

Završena je izgradnja i opremanje 2 nova zdenca na vodocrpilištu Ivanščak, zdenac B 1A umjesto zdenca B1, te zdenac B 2A umjesto zdenca B2. Zamjena je izvršena zbog dotrajalosti pada proizvodnog kapaciteta prvoizgrađenih zdenaca kojima je nakon pedesetak godina korištenja prošao eksploatacijski vijek. Novi zdenac B 1A je kapaciteta 60 a B 2A 50 lis.

U sklopu projekta Aglomeracija Koprivnica izgrađen je i opremljen prostor novog Centralnog laboratorija na lokaciji pročištača otpadnih voda u Herešinu.

U odnosu na prethodna razdoblja nije bilo značajnih odstupanja u količini zahvaćene vode na vodocrpilištima Ivanščak i Lipovec.

**Tablica 22: Zahvaćenost vode kroz godine**

Godina	Zahvaćena voda m <sup>3</sup> /god	tekuća/prethodna
2020.	2.848.464	1,0%
2021.	2.866.150	0,6%
2022.	2.893.349	0,9%
2023.	2.859.332	-1,2%

Izvor: Koprivničke vode d.o.o.

Javni vodoopskrbni sustav na području grada izveden je kao tlačno — gravitacijski. Crpljena voda se nakon kloriranja automatskim klorinatorom direktno distribuira u mrežu, a dio odvodi u vodospreme Močile, Starigrad i Kunovec Breg, od kuda se po potrebi distribuira u mrežu prema visinskim zonama. Osim vodosprema, za osiguranje pogonskih uvjeta na vodoopskrbnoj mreži na području grada izgrađene su precrpne stanice Kunovec Breg i Starigrad, koje se koriste za tranzit vode prema vodospremama u visokoj zoni. Za funkcioniranje sustava na području grada izgrađeno je osam tlačnih stanica. Osim navedenih vodosprema u opskrbi vodom sudjeluje vodosprema Hudovljani, Sokolovac i Duga Rijeka.

**Tablica 23: Vodočrpilišta, vodospreme, crpne i tlačne stanice na području grada Koprivnice**

OBJEKTI	NAZIV OBJEKTA	VOLUMEN I KAPACITET OBJEKTA
VODOCRPILIŠTA	Ivanščak	390 lis
	Lipovec	200 lis
VODOSPROME	Kunovec Breg	300 m <sup>3</sup>
	Močile	4.000 m <sup>3</sup>
	Starigrad	400 m <sup>3</sup>
CRPNE STANICE	Kunovec Breg	52 l/s
	Starigrad	50 l/s
TLAČNE STANICE	Kneza Branimira	23,7 l/s
	Jagnjedovac	7,7 l/s
	Mirni dol	12,2 l/s
	Velika Mučna 1	13.3 l/s
	VS Starigrad	
	VS Močile	
	Crnogorska	
	Starigrad	

Ukupna duljina današnje vodoopskrbne mreže na području grada iznosi 279.010 metara. Od toga je najveći dio izveden od PE cijevi (76%), PVC cijevi (18%) i duktilnih cijevi (6%).

**Tablica 24: Razvoj vodoopskrbne mreže po godinama, u metrima**

	2020.	2021.	2022.	2023.
Grad Koprivnica	244.391	245.531	247.492	268.761
Općine	357.121	360.376	367.074	370.040
Vodoopskrbno područje UKUPNO (m)	601.512	605.907	614.566	638.801

Izvor: Izvješće o poslovanju za 2020-2023. godinu, Koprivničke vode d.o.o.



**Tablica 25: Broj korisnika usluge javne vodoopskrbe po godinama za grad Koprivnicu**

	2020.	2021.	2022.	2023.	Povećanje broja korisnika (2016. -2019.)	
					Broj korisnika	%
Kućanstva	12.067	12.197	12.400	12.425	358	2,97
Poslovni subjekti	962	984	1.008	1.043	81	8,42
UKUPNO	2020.	2021.	2022.	2023.	358	2,97

Izvor: Izvješće o poslovanju za 2020-2023. godinu, Koprivničke vode d.o.o.

**Tablica 26: Količine isporučene vode u m<sup>3</sup> po godinama i vrsti potrošača**

	2020.	2021.	2022.	2023.	Povećanje količina isporučene vode (2016. – 2019.)	
					m <sup>3</sup>	%
Kućanstva	1.276.510	1.263.657	1.222.070	1.232.016	-44.494	
Poslovni subjekti	861.393	798.929	867.973	877.051	15.658	1,82
UKUPNO (m <sup>3</sup> )	2.137.903	2.062.586	2.090.043	2.109.067	-28.836	-1,35

Izvor: Izvješće o poslovanju za 2020-2023. godinu, Koprivničke vode d.o.o.

U promatranom razdoblju, javna vodoopskrbna mreža konstantno se dograđivala. Širenjem vodovoda stvorili su se uvjeti za nove priključke na javnu vodoopskrbu. Iz tablice je vidljivo da u razdoblju od 2020. do 2023. raste broj priključaka na javnu vodoopskrbnu mrežu, dok je iz tablice 0. razvidno da porast broja priključaka ne prati nužno i rast količina isporučene vode. Do smanjenja, odnosno variranja potrošnje vode za kućanstva dolazi zbog jačih kišnih perioda, odnosno sušnih godina kada je povećana potrošnja u kućanstvima. Kod poslovnih subjekata dolazi do variranja isporučene vode zbog zatvaranja pojedinih proizvodnih linija ili smanjenja industrijske proizvodnje, kao i zbog višestrukog korištenja tehnološke vode, čime se nastoje smanjiti troškovi proizvodnje.

Zaključno s krajem 2023. godine potrošnja kućanstava Grada Koprivnice ima udio od 58,42% u ukupnoj količini isporučene vode javnog isporučitelja.

Javni isporučitelj vode na području grada, tvrtka Koprivničke vode d.o.o., kontinuirano obavlja nadzor i ulaže u najnovija tehnološka i tehnička rješenja u održavanju kvalitete vode, vodoopskrbne mreže te sigurnosti čitavog pogona. U svim segmentima proizvodnje i distribucije uveden je potpuno automatizirani sustav nadzora i upravljanja (NUS), uspostavljen je laboratorij za analizu pitke vode, geografski informacijski sustav (GIS) te su nabavljena vozila za inspekcijski nadzor s CCTV kamerama i drugom opremom. Koprivničke vode d.o.o. kao javni isporučitelj vodnih usluga, potpuno je tehnički, tehnološki, organizacijski i kadrovski opremljen za integralno upravljanje na vodoopskrbnom području te u cijelosti ispunjava standard kvalitete zahvaćanja i distribucije vode za piće, ali i zaštite okoliša u pogledu zbrinjavanja otpadnih voda.

Osivjavnog\_vodoopskrbnog sustava na području Grada Koprivnice – pojedini gospodarski subjekti i domaćinstva opskrbljuju se vodom putem lokalne ili individualne vodoopskrbe. U lokalnu vodoopskrbu ubrajaju se zdenici koji se koriste za potrebe tvornica u industrijskoj zoni Koprivnice: Bilokalnik - jedan zdenac od 90 l/s, Podravka - dva zdenca od 50 l/s. Opskrba pitkom vodom putem individualnih, autonomnih, sustava ostvaruje se izvedbom bunara za osobne potrebe na vlastitoj čestici.

## II – 4.3.2. Odvodnja i pročišćavanje otpadnih voda

Ukupno je u sklopu aglomeracije na području grada Koprivnice izgrađeno 12.864 metara nove kanalizacijske mreže i rekonstruirano 12.861 metara kanalizacijske mreže.

Sustav odvodnje grada Koprivnice većim je dijelom mješoviti pa se prihvati maksimalnih dotoka i privremeno akumuliranje oborinske vode uslijed jačih kiša riješilo se izgradnjom pet retencijskih bazena na području grada. Sve građevine su armirano betonske, osim retencije u Pavelinskoj ulici, koja se proteže u dužini 513 metara ispod same prometnice, profila cijevi DN 3600 i zapremine 5.210 m<sup>3</sup>. Izgradnjom se osigurala sigurnost od plavljenja obližnjih ulica u središtu grada.

Ostali retencijski bazeni izgrađeni su na rubnim dijelovima sustava. Nakon prestanka oborina retencije se prazne dijelom gravitacijski, a dijelom preko crpnih stanica te se sva akumulirana količina vode dozirano prazni u nizvodni sustav odvodnje. Takvim rješenjem se spriječilo plavljenje i smanjenje hidrauličkog opterećenja Moždanskog jarka, kao glavnog recipijenta gradske oborinske odvodnje.

Izgradnjom na sjevernom dijelu grada retencijskog bazena „Čarda” te crpne stanice i tlačnog cjevovoda za dvostruki sušni protok i crpne stanice i tlačnog rasteretnog cjevovoda za preljevne vode, osiguralo se zadržavanje otpadne vode od dvostrukog sušnog do kritičnog protoka, te ublažavanje hidrauličkog dotoka u odvodni rasteretni kanal. Kapacitet prihvata bazena je 600 m<sup>3</sup>.

Na ulazu u grad iz smjera Križevaca izgrađen je retencijski bazen „Križevačka cesta”, crpna stanica, izljevna građevina, prigušni gravitacijski cjevovod, tlačni cjevovod i rasteretni kanal retencije uz željezničku prugu Državna granica — Botovo — Dugo Selo. Volumen bazena je 3.000 m<sup>3</sup>.

Iz smjera Varaždina, između gradskog groblja i trgovačkog centra, izgrađen je retencijski bazen „Kaufland”. Sustav mješovite oborinske odvodnje, koji pripada slivu „Varaždinske ulice”—predstavljao je veći problem i potencijalno izlivanje otpadnih voda kod intenzivnijih kiša. Izgradnjom retencije, zapremine 2.500 m<sup>3</sup> spriječilo se lokalno plavljenje obližnjih ulica.

Optimalna tehnička mjera unaprjeđenja sustava odvodnje, kojom su se ostvarili povoljni hidrauličko-pogonski uvjeti tečenja i adekvatna zaštita okoliša, postignuta je izgradnjom preljevne građevine, rasteretnog kanala, tlačnog cjevovoda, crpne stanice i retencijskog bazena „Herešinska ulica” uz početak Moždanskog kanala. Volumen retencijskog bazena je 2.000 m<sup>3</sup>.

Uređaj za pročišćavanje otpadnih voda UPOV „Herešin” izgrađen je na sjevernom dijelu naselja Herešin, na granici sa Općinom Peteranec. Kapacitet UPOV-a „Herešin” je 100.000 ES-a.

Biološki uređaj pročišćava otpadne vode do trećeg stupnja pročišćavanja, SBR tehnologijom. Rezultat obrade je pročišćena voda i istaloženi mulj, koji se u procesu obrade aerobnom stabilizacijom, dehidriranjem i MID-MIX tehnologijom završno pročišćava. Pročišćena otpadna voda ispušta se u recipijent Moždanski jarak, kojim teče do potoka Bistra i njime u rijeku Dravu. MID-MIX tehnološkim postupkom provodi se dehidracija, stabilizacija, detoksikacija i neutralizacija mulja, pri čemu nastaje konačni produkt, inertni neutral s više od 85% suhe tvari. Neutral je u obliku hidrofobnog materijala, koji se pomoću trakastog transportera odvodi u silos i pakira u tzv. jumbo vreće. To je koristan materijal koji se zbog hidro, termo i aktustičkih izolacijskih svojstava može iskorištavati u građevinskoj industriji ili odlagati na deponije.

Kanalizacijski sustav grada Koprivnice čine glavni kolektori (od I do VII), izgrađeni cijevima profila 600 do 2000 mm te sekundarna kanalizacijska mreža izgrađena od cijevi profila 200 do 1100 mm. Zahvaljujući topografskim karakteristikama područja, većim je dijelom gravitacijski, izuzev slivnog područja vezanog uz prepumpne stanice u ulici Čarda i ulici Miklinovec. Tlačnom kanalizacijom i prepumpnim stanicama sustavi kanalizacijske mreže naselja Koprivnički Bregi, Kunovec Breg, Koprivnički Ivenec, Botinovec, Goričko, Kunovec, Jeduševac, Glogovac, Herešin, Reka, Velika Mučna i Peteranec povezani su s kanalizacijskim

sustavom grada Koprivnice. Do sada su na širem gradskom i prigradskom području izgrađene i puštene u pogon 32 prepumpne stanice.

Gradski kanalizacijski sustav je mješovitog tipa, kod kojeg se otpadne vode iz kućanstva i industrije, kao i oborinske otpadne vode, glavnim odvodnim kolektorom "Koprivnica –Herešin" odvođe do uređaja za pročišćavanje otpadnih voda, UPOV "Koprivnica". Otpadne vode industrijskih pogona, mesne industrije "Danica" i pivovare "Carlsberg Croatia" upuštaju se u sustav javne odvodnje tek nakon obrade na vlastitim uređajima za predtretman tehnoloških otpadnih voda.

Uređaj za pročišćavanje otpadnih voda UPOV "Koprivnica" izgrađen je na sjevernom dijelu naselja Herešin, na granici sa Općinom Peteranec. Kapacitet UPOV-a "Koprivnica" je 1 00.000 ES-a.

Biološki uređaj pročišćava otpadne vode do trećeg stupnja pročišćavanja, SBR tehnologijom. Rezultat obrade je pročišćena voda i istaloženi mulj, koji se u procesu obrade aerobnom stabilizacijom i dehidriacijom završno pročišćava. Pročišćena otpadna voda ispušta se u recipijent Moždanski jarak, kojim teče do potoka Bistra i njime u rijeku Dravu.

**Tablica 27: Količine odvodnje otpadnih voda po godinama u m<sup>3</sup> na području grada Koprivnice**

	2020	2021	2022.	2023	Povećanje količina odvodnje 2020. - 2023.)	
					m <sup>3</sup>	m <sup>3</sup>
Kućanstva	1 .316.537	1 .309.629	1.255.732	1 .217.745	-98.792	-98.792
Poslovni subjekti	908.775	948.727	982.941	1 .085.254	176.479	176.479
UKUPNO (m <sup>3</sup> )	2.225.312	2.258.356	2.238.673	2.302.999	77.687	77.687

**Tablica 28: Broj korisnika usluge javne odvodnje otpadnih voda na području grada Koprivnice**

	2020.	2021.	2022.	2023.	Povećanje broja korisnika (2020. - 2023.)	
					Broj korisnika	%
Kućanstva	10.730	10.848	10.899		331	10.730
Poslovni subjekti	836	850	856	876	40	836
UKUPNO	1 1.566	1 1 .698		1 1 .937	371	1 1.566

Duljina kanalizacijske mreže na području grada Koprivnice s krajem 2020. godine iznosila cca 289 km, dok je početkom 2024. godine iznosila cca 312 km, što je za proteklo četverogodišnje razdoblje povećanje od 23 km, odnosno 7,37%. Broj korisnika javne odvodnje u istom periodu povećao se sa 1 1.566 na 1 1.937, što je porast od 371 korisnika, odnosno 3, 1 1 %. Sukladno širenju kanalizacijske mreže i povećanju broja korisnika, povećavala se i količina otpadnih voda prihvaćenih u sustav javne odvodnje i pročišćenih na uređaju u Herešinu. Analizom dostupnih podataka vidi se značajniji porast količina otpadnih voda preuzetih od poslovnih subjekata, u odnosu na porast količina otpadnih voda preuzetih od kućanstava. Broj kućanstava priključenih na javni kanalizacijski sustav u zadnje četiri godine povećan je za 2,99%, dok se količina otpadnih voda kućanstava smanjila za 7,5%. S druge strane, porast priključaka poslovnih subjekata od 4,57% rezultirao je povećanjem preuzetih otpadnih voda za 16,26%. Kao i kod vodoopskrbe, sve aktivnosti vezane uz rad prepumpnih stanica, kao i cijelog sustava, prate se putem nadzorno-

upravljačkog sustava (NUS) u dispečerskom centru. Za što kvalitetnije održavanje kanalizacijske mreže koriste se specijalna vozila za pranje kanalizacije pod visokim pritiskom, dok se specijalna kamera za TV inspekciju kanalizacijske mreže, sa kompletnom opremom smještenom u kombi vozilu, koristi za kontrolu i nadzor kanalizacijskog sustava.

U narednom četverogodišnjem razdoblju planirana su ulaganja u izradu projektne dokumentacije i izgradnju građevina u kojima će se provoditi odvoz otpadnih voda na području grada Koprivnice, financirana sredstvima Naknade za razvoj, Hrvatskih voda (EU program), Ministarstva regionalnog razvoja i fondova Europske unije i Koprivničko-križevačke županije. U izradi je i projektna dokumentacija za daljnje proširenje sustava vodoopskrbe i odvodnje na području prigradskih naselja (Kunovec Breg, Starigrad, Draganovec, Bakovčići, Reka i Jagnjedovec) i na novu industrijsku zonu Radnička- II faza i stambenu zonu Cvjetna-II faza.

U izradi je i projektna dokumentacija rekonstrukcije vodoopskrbe na Varaždinskoj cesti u sklopu zahvata budućeg rotora i rekonstrukcija i obnavljanje kolektora u sklopu izgradnje nove tržnice.

U sljedećem četverogodišnjem razdoblju planirana su ulaganja u gradnju komunalno vodnih građevina na području Grada Koprivnice, financirana sredstvima naknade za razvoj, Hrvatskih voda (EU program), Ministarstva regionalnog razvoja i fondova Europske unije.

Trenutno je u izradi „Akcijski plan smanjenja vodnih gubitaka na razini Uslužnog područja 3“, uslužno područje kojim upravljaju Koprivničke vode. On je uskladen s planom donesenim na razini cijele Republike Hrvatske „Nacionalni akcijski plan smanjenja gubitaka vode u Republici Hrvatskoj“ te se planira realizirati do 2038. godine uz sufinanciranje EU fondova.

## II – 4.4. Gospodarenje otpadom

Grad Koprivnica, sukladno odredbama „Zakona o održivom gospodarenju otpadom“ (NN 94/13, 73/17, 14/19, 98/19) i „Planu gospodarenja otpadom u Republici Hrvatskoj za razdoblje od 2017. – 2022. godine“ (NN 3/17), na svom području osigurava provođenje obveza jedinica lokalne samouprave vezano uz održivo gospodarenje otpadom. U promatranom razdoblju donesen je „Plan gospodarenja otpadom Grada Koprivnice za razdoblje 2018. do 2023. godine“ („Glasnik Grada Koprivnice“, broj 2/18.).

Na području grada djelatnosti gospodarenja otpadom i upravljanje objektima za gospodarenje otpadom provodi Gradsko komunalno poduzeće Komunalac d.o.o.. Uspostavljen je funkcionalan i učinkovit sustav prikupljanja i zbrinjavanja otpada, koji se u proteklom četverogodišnjem razdoblju kontinuirano usavršava. Organizirano sakupljeni komunalni i proizvodni neopasni otpad odlaže se na odlagalištu otpada „Piškornica“ u susjednoj općini Koprivnički Ivanec budući da na području grada ne postoji odlagalište otpada, dok se biorazgradivi komunalni otpad zbrinjava na kompostani u naselju Herešin.

Postojeće građevine i uređaji za gospodarenje otpadom nalaze se na lokacijama:

- reciklažno dvorište: Ulica Adlofa Daničića 5, Koprivnica,
- u travnju 2020. godine otvoreno je drugo reciklažno dvorište u Herešinu, Hrvatske državnosti 94
- reciklažno dvorište za građevni otpad: Marofska 22, Herešin,
- postrojenje za biološku obradu odvojeno prikupljenog biootpada (kompostana): Marofska 22, Herešin,
- mobilno reciklažno dvorište: u naseljima u kojima se ne nalazi reciklažno dvorište funkcioniranje istog osigurava se putem mobilne jedinice, a obavijest o rasporedu rada mobilnog reciklažnog dvorišta nadležno komunalno poduzeće vrši putem medija i internet stranica.

Odvojeno prikupljanje otpadnog papira, metala, stakla, plastike i tekstila te krupnog (glomaznog) otpada osigurano je putem:

- reciklažnog dvorišta,
- mobilnog reciklažnog dvorišta,
- zelenih otoka – posebnih spremnika za papir, metal, staklo, plastiku,
- posebnih spremnika za tekstil i obuću,
- posebnih (plavih) posuda za prikupljanje papira u kućanstvima (na kućnom pragu),
- posebnih (žutih) posuda za prikupljanje plastike u kućanstvima (na kućnom pragu),
- po pozivu stanovnika za krupni (glomazni) otpad.

Na području grada postavljeno je 78 zelenih otoka, sa 253 spremnika za odvojeno skupljanje staklene, metalne, papirnate i PET ambalaže te tekstila.

Svake godine, po pojavi eventualnih lokacija neovlašteno odbačenog otpada, organiziraju se akcije pod nazivom „Zelena čistka“, u kojima sudjeluju volonteri i udruge s područja grada. Akcije čišćenja i, ukoliko je potrebna, sanacije lokacija onečišćenih otpadom provode se prema potrebi.

Analizirajući podatke o količinama sakupljenog otpada jasno se uočava kontinuirani rast količina odvojeno prikupljenog otpada, što vodi ka ispunjenju ciljeva zacrtanih Planom gospodarenja otpadom Republike Hrvatske. Prema podacima nadležnog komunalnog poduzeća, iskazanim u godišnjim izvješćima o provedbi Plana gospodarenja otpadom Grada Koprivnice, vidi se porast količina odvojeno prikupljenog otpada od mase ukupno proizvedenog komunalnog otpada.

## II – 5. Zaštita i korištenje dijelova prostora od posebnog značaja

### II – 5.1. Korištenje prirodnih resursa

#### II – 5.1.1. Poljoprivredne, šumske i vodne površine

Prema podacima iz II. Izmjena i dopuna Prostornog plana uređenja Grada Koprivnice, poljoprivredne, šumske i vodne površine ukupno zauzimaju 6358,97 ha ili 69,32 % površine Grada. Struktura poljoprivrednih, šumskih i vodnih površina je sljedeća:

- poljoprivredno tlo zauzima 26,01 % površine u odnosu na površinu Grada ili ukupno 2386,34 ha. Osobito vrijedno obradivo tlo (P1) zauzima 2020,15 ha, a vrijedno obradivo tlo (P2) 366,19 ha;

**Tablica 29: Poljoprivredne površine Grada Koprivnice**

NAZIV GRADA/OPĆINE (JLS)	POLJOPRIVREDNO TLO					
	POVRŠINA (ha)	OSOBITO VRIJEDNO TLO - P1	VRIJEDNO OBRADIVO TLO-P2	OSTALA OBRADIVA TLA - P3	UKUPNO (ha)	UDIO POLJOP. TLA/POVRŠINA JLS
KOPRIVNICA	9173,84	2020,15	366,19	-	2386,34	26,01

**Tablica 30: Usporedba ukupne površine i ukupnog broja ARKOD parcela po naseljima**

NASELJE	UKUPNA POVRŠINA ARKOD PARCELA (ha)				UKUPAN BROJ ARKOD PARCELA			
	2020.	2023.	RAZLIKA		2020.	2023.	RAZLIKA	
Bakovčica	123,14	116,39	-6,75	-5,5%	154	134	-20	-13,0%
Draganovec	64,32	62,56	-1,76	-2,7%	119	118	-1	-0,8%
Herešin	130,55	143,54	12,99	10,0%	251	246	-5	-2,0%
Jagnjedovec	102,51	90,78	-11,73	-11,4%	174	164	-10	-5,7%
Koprivnica	3071,65	3412,39	340,74	11,1%	3565	3825	260	7,3%
Kunovec Breg	58,14	66,30	8,16	14,0%	114	110	-4	-3,5%
Reka	482,70	445,52	-37,18	-7,7%	652	583	-69	-10,6%
Starigrad	346,24	341,76	-4,48	-1,3%	587	529	-58	-9,9%
Štaglinec	651,10	652,74	1,64	0,3%	602	585	-17	-2,8%
<b>UKUPNO</b>	<b>5030,35</b>	<b>5331,98</b>	<b>301,63</b>	<b>6,0%</b>	<b>6218</b>	<b>6294</b>	<b>76</b>	<b>1,2%</b>

Izvor: Agencija za plaćanja u poljoprivredi, ribarstvu i ruralnom razvoju, ARKOD baza podataka na dan 31.12.2020. i 31.12.2023., <https://www.apprrr.hr/arkod/>

Na području Grada Koprivnice u promatranom četverogodišnjem razdoblju zabilježen je porast ukupne površine(6,0%) i broja (1,2%) ARKOD parcela.

- šumske površine zauzimaju 3938,03 ha ili 42,93 % površine Grada. Od toga na gospodarske šume (Š1) otpada 1959,97 ha, na šume posebne namjene (Š2) 51,51 ha, a na ostalo poljoprivredno tlo, šume i šumsko zemljište (PŠ) 1926,55 ha;

**Tablica 31: Šumske površine Grada Koprivnice**

NAZIV GRADA/OPĆINE (JLS)	ŠUME						
	POVRŠINA (ha)	GOSPODARSKE ŠUME-Š1	ZAŠTITNE ŠUME-Š2	ŠUME POSEBNE NAMJENE-Š3	OSTALA POLJOP. TLA, ŠUME I ŠUMSKO ZEMLJIŠTE	UKUPNO (ha)	UDIO ŠUMA/POVRŠINA JLS
KOPRIVNICA	9173,84	1959,97	51,51	-	1926,55	3938,03	42,93

- vodne površine zauzimaju ukupno 34,6 ha ili 0,38 % površine Grada. Od toga je planirano 11,23 ha vodnih površina odnosno planirane su površine za akumulacije.

**Tablica 32: Vodne površine Grada Koprivnice**

NAZIV GRADA/OPĆINE (JLS)	VODNE POVRŠINE			
	POVRŠINA (ha)	AKUMULACIJE, JEZERA, VODOTOCI	UKUPNO (ha)	UDIO VODNIH POV./POVRŠINA JLS
KOPRIVNICA	9173,84	34,6	34,6	0,38

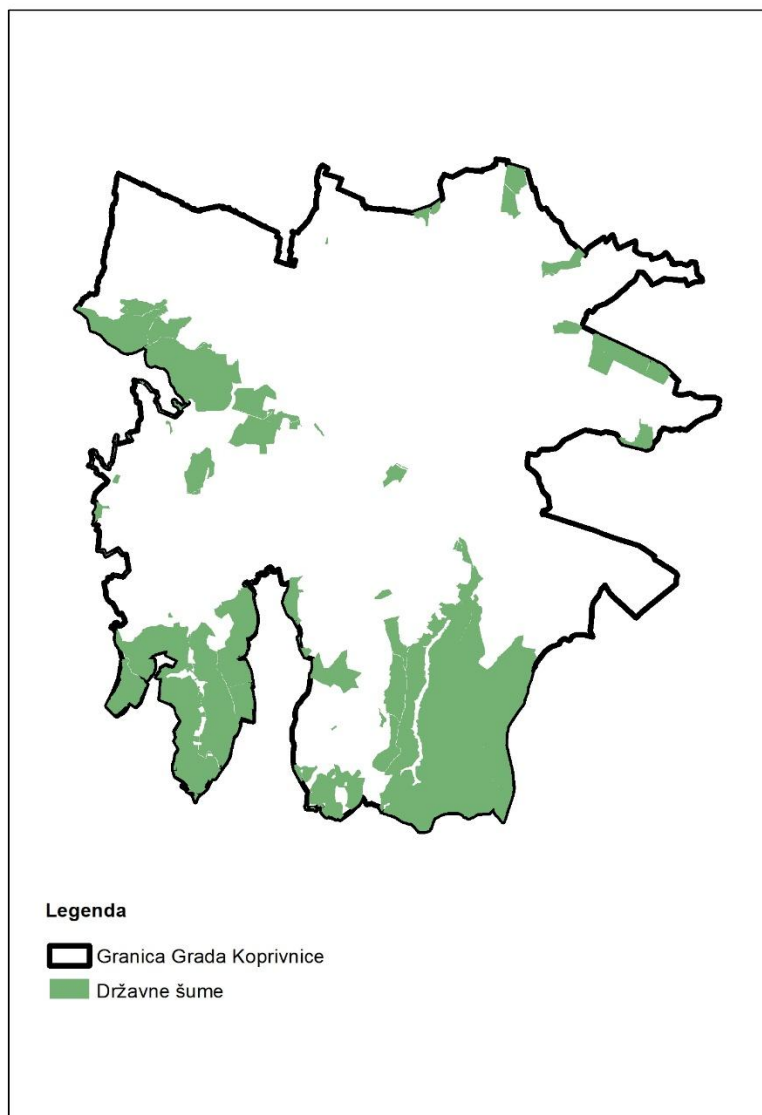
## Šumarstvo

Površina državnih šuma na području Grada Koprivnice za G.j. Dugačko brdo" (2017.-2026.) i G.j. "Koprivničke nizinske šume" (2024.-2033.) Šumarija Koprivnica i G.j. "Mesarica-Plavo (2023.-2032.), Šumarija Sokolovac:

**Tablica 33: Površine državnih šuma**

OBRASLO ŠUMSKO ZEMLIŠTE	NEOBRASLO ŠUMSKO ZEMLIŠTE		NEPLODNO ŠUMSKO ZEMLIŠTE	UKUPNO ŠUMSKO ZEMLIŠTE
	PROIZVODNO	NEPROIZVODNO		
ha	ha	ha	ha	ha
1923,34	3,28	22,17	19,48	1968,27

Izvor: Hrvatske šume, svibanj 2025.



Slika 3: Državne šume

**Vodne površine**

Hrvatske vode su u razdoblju od 2020. do 2023. godine vršile slijedeće radove:

1. Radove preventivne, redovne i izvanredne obrane od poplava na branjem području br. 19. područje malog sliva Bistra, osim međudržavne rijeke Drave.
2. Radove održavanja detaljnih melioracijskih građevina za odvodnju i navodnjavanje na branjem području br. 19. područje malog sliva Bistra, osim međudržavne rijeke Drave.

Radovi preventivne, redovne i izvanredne obrane od poplava te radovi održavanja detaljnih melioracijskih građevina za odvodnju i navodnjavanje obuhvaćaju radove na popravcima pokosa, bermi, nasipa, slapišta, ostalih hidrotehničkih objekata, održavanje pojedinih objekata oborinske odvodnje te košnju trave, a sve sukladno usvojenim poslovnim godišnjim planovima Hrvatskih voda.

Plan radova za razdoblje do 2029. godine:

1. Izgradnja retencije „Žlebić“ na vodotoku Bistra Koprivnička.
2. Uređenje vodotoka Bistra Koprivnička uzvodno i nizvodno od retencije Žlebić.
3. Sufinanciranje projektne dokumentacije, radova i nadzora na izgradnji mostova, pločastih propusta i propusta preko vodotoka.  
Cilj je obnoviti što više neuređenih vodotoka i kanala te uspostaviti aktivni sustav obrane od poplava na području Grada Koprivnice.

**Vodotoci i kanali A02 program održavanja**

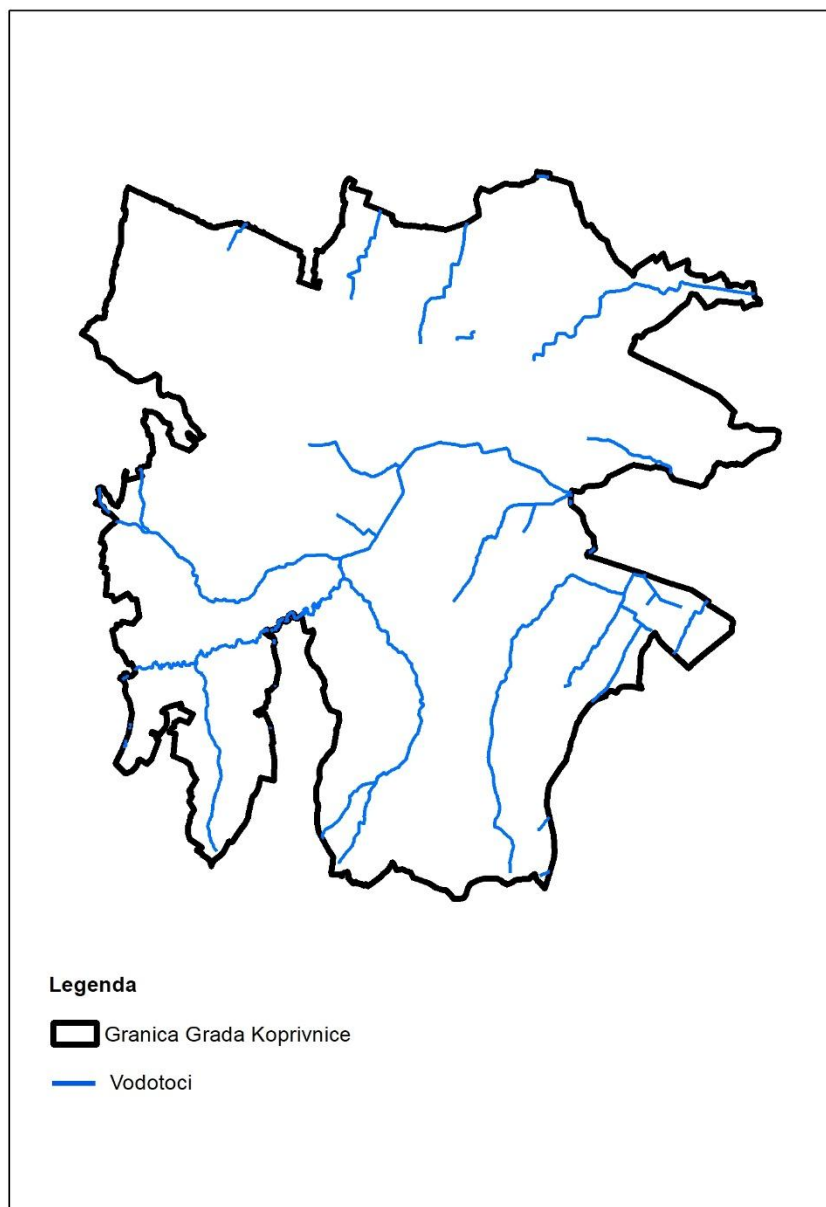
1. Vodotok Bistra Koprivnička – vodotok I reda
2. Vodotok Crna Gora - vodotok II reda
3. Jagnjedovac - vodotok II reda
4. Vodotok Mučnjak - vodotok II reda
5. Vodotok Srnski jarak - vodotok II reda
6. Vodotok Obuhvatni Štaglinec - vodotok II reda
7. Vodotok Bakovčice - vodotok II reda
8. Vodotok Stanovica - vodotok II reda
9. Vodotok Crna SK-2 - vodotok II reda
10. Vodotok Glogovac - vodotok II reda
11. Vodotok SK-3 - vodotok II reda
12. Vodotok Kamenica - vodotok II reda
13. Vodotok Drakšin - vodotok II reda
14. Vodotok Moždanski jarak - kanal II reda
15. Vodotok Bikeš - kanal II reda
16. Vodotok Močile - kanal II reda

**Vodotoci i kanali A03 program održavanja – melioracijska I detaljna melioracijska odvodnja**

1. Kanal Rečko polje – kanala III reda
2. Kanal Draganovac – kanala III reda
3. Kanal Fratri – kanala IV reda
4. Kanal Miklinovec – kanala III reda
5. Kanal Bilokalnik – kanala IV reda
6. Kanal Mogovine – kanala III reda
7. Kanal DK-19 – kanala IV reda
8. Kanal DK-19 - pritok – kanala IV reda



9. Kanal DK-20 – kanala IV reda
10. Kanal DK-20-1 – kanala IV reda
11. Kanal DK-21 – kanala IV reda
12. Kanal DK-21 – kanala IV reda



**Slika 4: Vodotoci**

## II – 5.2. Zaštićene prirodne vrijednosti

### **Zaštićeni dijelovi prirode na području Grada Koprivnice:**

Na području Grada Koprivnice u kategoriji Spomenik prirode, podkategoriji zaštite Rijetki primjerak drveća, zaštićeno je 2001. godine, Staro stablo pitomog kestena (*Castanea sativa*) u Močilama na k.č. br. 13013 k.o. Koprivnica (Klasa: 351-01/01-01/02, Urbroj: 2137-23-01-8). U trenutku proglašenja procijenjena mu je starost na 420 godina pa Staro stablo pitomog kestena predstavlja jedno od rijetkih tako starih očuvanih primjeraka te ugrožene i rijetke vrste drveća, ne samo u Podravini nego i šire. Ovaj spomenik prirode nalazi se u Upisniku zaštićenih područja (registru) pod brojem 442, a Odluka o njegovu proglašenju objavljena je u „Službenom glasniku Koprivničko-križevačke županije“ broj 11/01 od 6. listopada 2001. godine.

### **Ekološka mreža Republike Hrvatske (područja NATURA 2000)**

Na području Grada Koprivnice nalaze se sljedeća područja ekološke mreže Republike Hrvatske odnosno područja NATURA 2000 (prikazano na slici 48.):

- **područja očuvanja značajna za vrste i stanišne tipove (POVS):**
  - Crna Gora (site code HR2001320), površine 145,2ha
  - Peteranec (site code HR2000368), površine 13,08 ha
- **područja očuvanja značajna za ptice (POP):**
  - Bilogora i Kalničko gorje (site code HR1000008), površine 2.899,6 ha.
  -

## II – 5.3. Kulturna dobra

Suvremeni principi vrednovanja zaštite i očuvanja kulturnih dobara počivaju na činjenici da je kulturno dobro bilo koje vrste i značenja nedjeljivo povezano s neposrednom okolinom, a samim tim i širim prostorom. Takav pristup podrazumijeva integralnu zaštitu kulturno-povijesnih vrijednosti u svim bitnim elementima koji prostor čine prepoznatljivim i kao takvi su nositelji identiteta prostora.

Kulturna dobra su od interesa za Republiku Hrvatsku i mogu biti:

- pokretne i nepokretne stvari od umjetničkoga, povijesnoga, paleontološkoga, arheološkoga, antropološkog i znanstvenog značenja,
- arheološka nalazišta i zone, krajolici i njihovi dijelovi koji svjedoče o ljudskoj prisutnosti u prostoru, a imaju umjetničku, povijesnu i antropološku vrijednost,
- nematerijalni oblici i pojave čovjekova duhovnog stvaralaštva u prošlosti.

Pregled skupina kulturnih dobara inventariziranih na području Grada Koprivnice:

### **(A) NEPOKRETNNA KULturnA DOBRA**

#### **1. KULTURNO - POVIJESNE CJELINE**

##### **1.1. POVIJESNA NASELJA I DIJELOVI NASELJA**

Urbanih obilježja

##### **1.2. ARHEOLOŠKI LOKALITETI I ZONE**

##### **1.3. POVIJESNO - MEMORIJALNA PODRUČJA**

#### **2. POJEDINAČNE GRAĐEVINE – KOMPLEKSI GRAĐEVINA**

##### **2.1. SAKRALNE GRAĐEVINE**

###### **2.1.1. CRKVE**

###### **2.1.2. KAPELE I KAPELE POKLONCI**

- 2.1.3. SINAGOGA
- 2.2. CIVILNE GRAĐEVINE
  - 2.2.1. GRAĐEVINE JAVNE NAMJENE
  - 2.2.2. STAMBENE I STAMBENO-POSLOVNE GRAĐEVINE
  - 2.2.3. INDUSTRIJSKE GRAĐEVINE
  - 2.2.4. GOSPODARSKE GRAĐEVINE
  - 2.2.5. FORTIFIKACIJSKE GRAĐEVINE
- 2.3. POVIJESNA OPREMA PROSTORA
- 2.4. SPOMEN OBILJEŽJA

### 3. KULTURNI KRAJOLIK

- 3.1. PARK ARHITEKTURE
- 3.2. POSEBNO VRIJEDNE ZONE KRAJOBRAZA
- 3.3. ZNAČAJNE VIZURE I TOČKE

#### **(B) POKRETNNA KULTURNA DOBRA**

Inventarizacija i klasifikacija kulturnih dobara na području Grada Koprivnice obavljena je sukladno:

- Zakonu o zaštiti i očuvanju kulturnih dobara Republike Hrvatske („Narodne novine“ broj 69/99, 151/03, 157/03. - ispravak, 100/04, 87/09, 88/10, 61/11, 25/12, 136/12, 157/13, 152/14, 98/15. – Uredba, 44/17. i 90/18),
- popisu kulturnih dobara na području Grada Koprivnice izrađenom od strane odjela za zaštitu kulturnih dobara, Konzervatorski odjel iz Zagreba, u suradnji s nadležnim Konzervatorskim odjelom iz Bjelovara,
- popisu kulturnih dobara u Registru kulturnih dobara Ministarstva kulture.

**Kulturnim dobrima**, sukladno Zakonu o zaštiti i očuvanju kulturnih dobara Republike Hrvatske smatraju se:

- **Z – Zaštićena kulturna dobra** kojima je posebnim rješenjem Ministarstva kulture utvrđeno trajno svojstvo kulturnog dobra te su ista upisana u Registar kulturnih dobara Republike Hrvatske, Listu zaštićenih kulturnih dobara.
- **P – Preventivno zaštićena dobra** kojima je posebnim rješenjem nadležnog konzervatorskog odjela određena privremena zaštita, te su ista upisana u Registar kulturnih dobara Republike Hrvatske, Listu preventivno zaštićenih dobara. Preventivna zaštita donosi se na rok od četiri (4) godine, a za arheološku baštinu na rok od šest (6) godina. Nakon provedenih istraživanja i dokumentiranja u svrhu utvrđivanja svojstva kulturnog dobra, nadležni Konzervatorski odjel podnosi prijedlog Ministarstvu kulture za provođenjem trajne zaštite.
- **E – Evidentirana dobra** za koje se predmnijeva da imaju svojstva kulturnog dobra, predložena Prostornim planom na temelju Konzervatorske podloge. Za evidentirana dobra nadležni Konzervatorski odjel može po službenoj dužnosti donijeti rješenje o preventivnoj zaštiti i pokrenuti postupak utvrđivanja svojstva kulturnog dobra.

Sukladno utvrđenom statusu kulturnog dobra, sva zaštićena i preventivno zaštićena kulturna dobra na području Grada Koprivnice podliježu režimu zaštite, odnosno svaki zahvat zahtijeva utvrđivanje posebnih konzervatorskih uvjeta i ishođenje suglasnosti Uprave za zaštitu kulturne baštine, Konzervatorski odjel u Bjelovaru, stoga je bitno da je popis zaštićenih kulturnih dobara redovito ažuriran.

Tablica 34: Zaštićena kulturna dobra

Rbr	Registarski broj	Naziv kulturnog dobra	Naselje	Vrsta kulturnog dobra	Pravni status
1	Z-7599	Zgrada u Ulici Milana Krmpotića 8	Koprivnica	Nepokretna pojedinačna	Zaštićeno kulturno dobro
2	Z-7718	Groblje „Pri Svetom Duhu“	Koprivnica	Kulturnopovijesna cjelina	Zaštićeno kulturno dobro
3	Z-3791	Umijeće ukrašavanja uskršnjih jaja - pisanica u Podravini		Nematerijalna	Zaštićeno kulturno dobro
4	Z-3544	Židovsko groblje	Koprivnica	Nepokretna pojedinačna	Zaštićeno kulturno dobro
5	Z-3382	Sinagoga	Koprivnica	Nepokretna pojedinačna	Zaštićeno kulturno dobro
6	Z-3199	Crkva Presvetog Trojstva	Reka	Nepokretna pojedinačna	Zaštićeno kulturno dobro
7	Z-2856	Kuća Malančec	Koprivnica	Nepokretna pojedinačna	Zaštićeno kulturno dobro
8	Z-2794	Zgrada	Koprivnica	Nepokretna pojedinačna	Zaštićeno kulturno dobro
9	Z-2760	Crkva sv. Andrije	Jagnjedovec	Nepokretna pojedinačna	Zaštićeno kulturno dobro
10	Z-2763	Zgrada željezničkog kolodvora	Koprivnica	Nepokretna pojedinačna	Zaštićeno kulturno dobro
11	Z-2642	Ostaci gradske utvrde s oružanom	Koprivnica	Nepokretna pojedinačna	Zaštićeno kulturno dobro
12	Z-2641	Skup građevina muzeja Podravke	Koprivnica	Nepokretna pojedinačna	Zaštićeno kulturno dobro
13	Z-2643	Stara bolnica s kapelom sv. Florijana i pilom Trpećeg Krista	Koprivnica	Nepokretna pojedinačna	Zaštićeno kulturno dobro
14	Z-2074	Crkva Sedam Žalosti Blažene Djevice Marije na Grantulama	Koprivnica	Nepokretna pojedinačna	Zaštićeno kulturno dobro
15	RZG-0665-1974.	Zgrada	Koprivnica	Nepokretna pojedinačna	Zaštićeno kulturno dobro
16	Z-2895	Zgrada	Koprivnica	Nepokretna pojedinačna	Zaštićeno kulturno dobro

17	RZG-0644-1974.	Zgrada	Koprivnica	Nepokretna pojedinačna	Zaštićeno kulturno dobro
18	Z-2576	Zgrada	Koprivnica	Nepokretna pojedinačna	Zaštićeno kulturno dobro
19	RZG-0612-1974.	Zgrada	Koprivnica	Nepokretna pojedinačna	Zaštićeno kulturno dobro
20	Z-2795	Zgrada Muzeja grada Koprivnice	Koprivnica	Nepokretna pojedinačna	Zaštićeno kulturno dobro
21	RZG-0596-1974.	Zgrada	Koprivnica	Nepokretna pojedinačna	Zaštićeno kulturno dobro
22	RZG-0597-1974.	Zgrada	Koprivnica	Nepokretna pojedinačna	Zaštićeno kulturno dobro
23	Z-822	Kuća	Koprivnica	Nepokretna pojedinačna	Zaštićeno kulturno dobro
24	Z-2708	Kulturno-povijesna cjelina grada Koprivnice	Koprivnica	Kulturnopovijesna cjelina	Zaštićeno kulturno dobro
25	Z-819	Kompleks franjevačkog samostana s crkvom sv. Antuna	Koprivnica	Nepokretna pojedinačna	Zaštićeno kulturno dobro
26	Z-820	Crkva sv. Nikole sa župnim dvorom	Koprivnica	Nepokretna pojedinačna	Zaštićeno kulturno dobro
27	Z-821	Crkva Sošestvija sv. Duha	Koprivnica	Nepokretna pojedinačna	Zaštićeno kulturno dobro
28	Z-2796	Crkva Uznesenja Blažene Djevice Marije	Koprivnica	Nepokretna pojedinačna	Zaštićeno kulturno dobro
29	Z-3828	Tvornica kemijske industrije i spomen područje "Danica"	Koprivnica	Kulturnopovijesna cjelina	Zaštićeno kulturno dobro

Na području Grada Koprivnice u razdoblju od 2020. do 2023. godine preventivno zaštićena su sljedeća kulturna dobra:

### **(A) NEPOKRETNOSTI KULturna DOBRA**

#### **1. KULTURNO-POVIJESNE CJELINE**

##### **1.1. ARHEOLOŠKI LOKALITETI I ZONE**

**Tablica 35: Arheološki lokaliteti**

R.br.	Kulturno dobro	Naselje, pozicija	Broj registra
1.	Arheološko nalazište Draganovec	Draganovec	<b>P – 6598</b> (21.10.2022.)

#### **2. POJEDINAČNE GRAĐEVINE – KOMPLEKSI GRAĐEVINA**

##### **2.2. CIVILNE GRAĐEVINE**

##### **2.2.2. STAMBENE I STAMBENO-POSLOVNE GRAĐEVINE**

**Tablica 36: Stambene i stambeno-poslovne građevine**

R.br.	Kulturno dobro	Naselje, pozicija	Broj registra
1.	Stambena zgrada	Koprivnica, Ulica Milana Krmpotića 8	<b>P – 5895</b> (07.06.2018. – 07.06.2022.)
2.	Zgrada	Koprivnica, Zrinski trg 9	<b>P – 6131</b> (16.09.2019. – 16.09.2023.)

Kulturno dobro stambena zgrada u Ulici Milana Krmpotića broj 8 na popisu kulturnih dobara Grada Koprivnice bilo je tretirano kao evidentirano dobro (E), a nadležni Konzervatorski odjel 2018. godine donosi preventivno rješenje o zaštiti stambene zgrade.

Zgrada na Zrinskom trgu broj 9 je novo upisano kulturno dobro za koju nadležni Konzervatorski odjel 2019. godine donosi preventivno rješenje o zaštiti zgrade.

### **(B) POKRETNOSTI KULturna DOBRA**

**Tablica 37: Pokretna kulturna dobra**

R.br.	Kulturno dobro	Naselje, pozicija	Broj registra
1.	Franjevački samostan s crkvom sv. Antuna Padovanskog – <b>crkveni inventar</b>	Koprivnica	<b>P – 6159</b> (3.10.2019. – 3.10.2023.)
2.	<b>Zbirka starih i rijetkih knjiga</b> knjižnice franjevačkog samostana s crkvom sv. Antuna Padovanskog	Koprivnica	<b>P – 5941</b> (10.09.2018. – 10.09.2022.)
3.	<b>Zbirka stare i rijetke građe</b> Knjižnice i čitaonice „ <b>Fran Galović</b> “	Koprivnica	<b>P – 5999</b> (10.09.2018.)

–  
10.09.2022.)

Pokretna kulturna dobra crkveni inventar franjevačkog samostana i crkve sv. Antuna Padovanskog i zbirka starih i rijetkih knjiga knjižnice franjevačkog samostana bila su preventivno zaštićena te je zaštita produžena 2018. godine od strane nadležnog Konzervatorskog odjela.

Pokretno kulturno dobro Zbirka stare i rijetke građe Knjižnice i čitaonice „Fran Galović“ je novo upisano kulturno dobro za koju nadležni Konzervatorski odjel 2019. godine donosi preventivno rješenje o zaštiti zgrade.

Temeljem popisa kulturnih dobara na području Grada Koprivnice u tablici Popis kulturnih dobara na području Grada Koprivnice od 2016. do 2019. godine prikazana je brojčana analiza kulturnih dobara za razdoblje od 2016. do 2019. godine.

Popis kulturnih dobara je korigiran sukladno Registru kulturnih dobara Republike Hrvatske, stoga su iz popisa izbrisana dva kulturna dobra koja su se ponavljala u dvije kategorije i jedno dobro koje nije pripadalo području Grada Koprivnice.

Brojčanom analizom kulturnih dobara u tablici Popis kulturnih dobara na području Grada Koprivnice od 2016. do 2019. godine uočava se povećanje ukupnog broja kulturnih dobara za dva kulturna dobra.

## II - 5.3.1. Krajobrazne vrijednosti

Na području Grada Koprivnice sukladno važećoj prostornoplanskoj dokumentaciji određena su područja od krajobraznih vrijednosti. Ovi podaci predstavljaju osnovu za daljnju razradu koja će dati sve potrebne analize i smjernice za održavanje, korištenje, zaštitu i razvitak krajobraznih vrijednosti na području Grada Koprivnice.

### 3. KULTURNI KRAJOLIK

Pod pojmom kulturni krajolik podrazumijevaju se topografski definirana područja u kojima je prepoznatljiv kvalitetan suživot prirodnih struktura i graditeljskih karakteristika.

Kulturni krajolik je cjelina s prepoznatljivim prostornim, povijesnim, arheološkim, etnološkim, umjetničkim, kulturnim, socijalnim i tehnološkim vrijednostima. Nasebinski oblici i njihovo pejzažno okruženje, bitan su nositelj vizualnog identiteta prostora i temeljni činitelj krajobraznog područja Grada Koprivnice.

#### 3.1. PARK ARHITEKTURE

Na području Grada Koprivnice u sklopu Popisa kulturnih dobara i krajobraznih vrijednosti određeno je pet parkovnih cjelina od značaja za kontinuitet razvoja Grada. Parkovna arhitektura je spoj međusobnog djelovanja prirodnih i ljudskih aktivnosti u prostoru stvarajući visoko vrijedna područja te sastavni dio sveukupnih krajolika na području Grada.

**Tablica 38: Park arhitekture**

R.br.	Kulturno dobro	Naselje, pozicija	Broj registra
3.	<b>Park ispred Muzeja Grada Koprivnice</b> (s grupom pilova)	Koprivnica, Trg dr. Leandera Brozovića 1	<b>E</b>
4.	<b>Gradski park</b>	Koprivnica, Središte naselja	<b>E</b>
5.	<b>Park na Trgu T. Bardeka</b>	Koprivnica, Trg dr T. Bardeka	<b>E</b>
6.	<b>Park na Trgu Mladosti</b>	Koprivnica, Trg mladosti	<b>E</b>
7.	<b>Park na Florijanskom trgu</b>	Koprivnica, Florijanski trg	<b>E</b>

### 3.2. POSEBNO VRIJEDNE ZONE KRAJOBRAZA

Od prirodnih krajobrazna na području Grada Koprivnice posebno se ističe područje Crne Gore i obronci južno od Koprivnice u sklopu kojeg se nalazi područje Podravkinog rekreacijskog centra. Područja je potrebno nanovo valorizirati te novim i odgovarajućim mjerama štiti od potencijalne degradacije prostora.

**Tablica 39: Posebno vrijedne zone krajobrazna – prirodni krajobraz**

R.br.	Kulturno dobro	Naselje, pozicija	Broj registra
1.	<b>Obronci južno od Koprivnice</b>	Reka, Starigrad, Jagnjedovec, Draganovec, Bakovčice	<b>E</b>
2.	<b>Područje Podravkinog rekreacijskog centra</b>	Koprivnica	<b>E</b>
3.	<b>Područje Crne Gore</b>	Koprivnica	<b>E</b>

Od kultiviranog krajobrazna na području Grada Koprivnice procijenjeno je područje Vinice – jedan mali dio koje je potrebno hitno valorizirati te utvrditi njegove vrijednosti prije nego se izgube novom gradnjom.

**Tablica 40.: Posebno vrijedne zone krajobrazna – kultivirani krajobraz**

R.br.	Kulturno dobro	Naselje, pozicija	Broj registra
4.	<b>Kultivirano područje Vinice</b>	Koprivnica	<b>E</b>

### 3.3. ZNAČAJNE VIZURE I TOČKE

Prostornoplanskom dokumentacijom na području Grada Koprivnice prepoznate su vrijedne vizure i točke ekspozicije koje je potrebno valorizirati te utvrditi postojeći njihov značaj. Vizurama i točkama ekspozicije pokušava se naglasiti značaj prirodnog, kultiviranog i izgrađenog područja te poticaj za prepoznatljivim repnim točkama Grada Koprivnice.

**Tablica 41: Značajne vizure i točke**

R.br.	Kulturno dobro	Naselje, pozicija	Broj registra
1.	<b>Vizura iz Starigrada prema Koprivnici</b>	Starigrad	<b>E</b>
2.	<b>Vizura iz Jagnjedovca prema sjeveru (niz obronke)</b>	Jagnjedovec	<b>E</b>
3.	<b>Vizure prema povijesnoj jezgri Koprivnice s južne obilaznice</b>	Koprivnica	<b>E</b>

Na kartografskom prikazu Krajobrazne vrijednosti na području Grada Koprivnice prikazan je sveobuhvatan prikaz i odnos svih krajobraznih vrijednosti na području Grada Koprivnice te se lako uočavaju njihovi međudnosi i potencijalni utjecaji ili povezanost među njima.

Potrebna je izrada krajobrazne osnove Grada Koprivnice s ciljem valorizacije postojećih krajobrazna i njegovih elemenata, određivanje eventualno novih krajobraznih područja i vrijednosti te utvrđivanje mjera zaštite kao učinkovit oblik upravljanja tim područjima.

#### II - 5.3.2. Zaštita i obnova kulturnih dobara



Svrha zaštite i obnove kulturnih dobara je zaštita i očuvanje kulturnih dobara u neokrnjenom i izvornom stanju, te prenošenje kulturnih dobara budućim naraštajima.

Kulturna baština predstavlja temelj prepoznatljivosti i dokaz je neprekinutoga slijeda razvitka sredine pa ju je potrebno štititi od svakog daljnjeg oštećenja i uništavanja temeljnih vrijednosti.

Prioritetni zadaci u zaštiti kulturnih dobara:

- poticanje istraživanja, osobito arheoloških zona i lokaliteta, na područjima koja se namjenjuju intenzivnom razvoju infrastrukturnih sustava ili drugih djelatnosti,
- inventarizacija kulturnih dobara koja se bazira na konzervatorskim podlogama te popisu iz Registra kulturnih dobara Republike Hrvatske,
- praćenje kulturnih dobara na području Grada Koprivnice, njihovo valoriziranje – ocjena stanja i ugroženosti,
- proučavanje i vrednovanje prostornih cjelina i zona kulturnog krajolika.

Tijekom svake godine na području Grada Koprivnice ulažu se značajna sredstva u zaštitu i očuvanje kulturnih dobara od strane Grada, Ministarstva kulture, Koprivničko-križevačke županije i ostalih sudionika. Planirana financijska sredstva povezuju se s prioritetima zaštite i obnove kulturnih dobara na području Grada Koprivnice i tako ostvaruju kontinuitet zaštite. Sprječavanje devastacije svih vrsta na kulturnim dobrima treba se osigurati stalnim praćenjem stanja na građevinama i djelovanjem svih nadležnih institucija i službi.

Obnovljena kultura dobra su kako slijedi: Sinagoga (Z-3382), Zgrada Muzeja grada Koprivnice (Z-2975), Kuća u Ulici Đure Estera 19 (Z-822), Kompleks franjevačkog samostana Sv. Antuna (Z-819).

Ugroženo kulturno dobro je Zgrada na Trgu bana Josipa Jelačića 10 (Z-2895)

## II – 5.4. Područja potencijalnih prirodnih i drugih nesreća

Sukladno Zakonu o sustavu civilne zaštite („Narodne novine“ broj 82/15, 118/18, 31/20) i Zakonu o lokalnoj i područnoj (regionalnoj) samoupravi („Narodne novine“ broj 33/01, 60/01, 129/05, 109/07, 125/08, 36/09, 36/09, 150/11, 144/12, 19/13, 137/15, 123/17 i 98/19) Grad Koprivnica, kao jedinica lokalne samouprave, provodi mjere i aktivnosti u sustavu civilne zaštite, u suradnji sa ostalim zakonski određenim sudionicima: Vladom Republike Hrvatske, Ministarstvom unutarnjih poslova, kao središnjim tijelom državne uprave nadležnim za poslove civilne zaštite, zatim tijelima državne uprave i drugim državnim tijelima, Oružanim snagama RH i policijom i Koprivničko-križevačkom županijom - jedinicom područne (regionalne samouprave). Zakonske planske, preventivne, organizacijske, operativne, nadzorne i financijske mjere i aktivnosti odnose se na smanjenje rizika od katastrofa, zaštitu i spašavanje građana i materijalnih i kulturnih dobara od posljedica prirodnih, tehničko-tehnoloških velikih nesreća i katastrofa, te otklanjanje posljedica terorizma i ratnih razaranja.

Procjena rizika od velikih nesreća za Grad Koprivnicu, klasa: 810-01/18-01/0001, urbroj 2137/01-03/8-18-26 od srpnja 2018. godine izrađena je na temelju Smjernica za izradu Procjene rizika od velikih nesreća na području Koprivničko-križevačke županije po dobivenoj suglasnosti Državne uprave za zaštitu i spašavanje u veljači 2017. godine, klasa: 810-03/17-01/2, urbroj: 213701/11-01/01- 17-1. Postupak izrade procjene rizika obuhvaća primjenu metodologije za izradu Procjene rizika, korištenje uputa za izradu svakog pojedinog scenarija, izradu matrica i karata rizika i prijetnji, analizu sustava civilne zaštite, te vrednovanje rizika. U Registru rizika obuhvaćenih Smjernicama za izradu procjene rizika na području Koprivničko-križevačke županije spadaju sljedeći rizici: potres, poplava, klizišta, industrijske nesreće, ekstremne temperature, snježni režim, poledica, ledene kiše, kišne oborine i tuča, pojave bolesti biljnih poljoprivrednih proizvoda, pojave zaraznih bolesti životinja, epidemije i pandemije.

Procjena rizika na području Grada Koprivnice odnosi se na rizike prikazane u sljedećoj tablici:

Na temelju Procjene rizika od velikih nesreća za Grad Koprivnicu izrađen je Plan djelovanja civilne zaštite Grada Koprivnice, u siječnju 2019. godine, čiji je konzultant bila Ustanova za obrazovanje odraslih Defensor iz Varaždina. Navedeni Plan obuhvaća u općem dijelu: upozoravanje, pripravnost, mobilizaciju, odnosno aktiviranje i jačanje operativnih snaga sustava civilne zaštite, opis područja odgovornosti i grafički dio, a u posebnom dijelu Plan obuhvaća: razradu mjera civilne zaštite iz Državnog plana ako su relevantne za Grad, a osobito za postupanje u nesrećama u postrojenjima ili području postrojenja s opasnim tvarima, postupanje operativnih snaga sustava civilne zaštite Grada u otklanjanju posljedica ugroza iz vlastite procjene rizika (potres, poplave izazvane izlivanjem kopnenih vodnih tijela, ekstremne temperature, tuča, epidemije i pandemije, industrijske nesreće, suša), način zahtijevanja i pružanja pomoći između hijerarhijskih razina sustava civilne zaštite u velikoj nesreći i katastrofi.

Na području Grada Koprivnice postoje određeni kapaciteti za sklanjanje stanovništva, odnosno zbrinjavanje je planirano provesti u školama, domovima, hotelima te ugostiteljskim objektima. U istim objektima moguća je i priprema hrane jer su opremljene kuhinjama. Grad Koprivnica u vlasništvu ima 3 javna skloništa na lokacijama:

- J.J. Strossmayera 3,
- Trg kralja Tomislava 8,
- Trg kralja Tomislava 12.

Prema utvrđenoj potrebi, Grad Koprivnica ima obvezu redovitog servisiranja i održavanja skloništa u svom vlasništvu. Za skloništa koja su u vlasništvu privatnih poduzeća obvezu redovnog servisiranja i održavanja skloništa imaju vlasnici. Pregled skloništa na području Grada Koprivnice dan je u sljedećoj tablici.

## II – 6. Obvezni prostorni pokazatelji

U skladu s Pravilnikom o sadržaju i obveznim prostornim pokazateljima izvješća o stanju u prostoru, tabelarni prikazi pod nazivom Obvezni prostorni pokazatelji obavezan su sadržaj ovog Izvješća. Pravilnikom je određeno koje podatke trebaju sadržavati tabelarni prikazi, razina obrade i izvor podataka. U nastavku se daje pregled osnovnih prostornih podataka za područje Grada Koprivnice.

**Tablica 42: Obvezni prostorni pokazatelji za područje Grada Koprivnice**

	Osnovna tematska cjelina	Skupina pokazatelja		Pokazatelj	Način prikaza	Izvor podataka*
1. OPĆI POKAZATELJI RAZVOJNIH KRETANJA						
1.1.	DEMOGRAFSKA STRUKTURA	A. Razmještaj i struktura stanovništva	1.	Broj stanovnika (Popis 2021..)	28.580	DZS
			2.	Indeks kretanja broja stanovnika (2011-2021)	92,63	
			3.	Prirodni prirast stanovništva (2020-2023)	-653	
		B. Razmještaj i struktura kućanstava	1.	Broj kućanstava	10404	DZS
			2.	Indeks rasta broja kućanstava	97,1	
			3.	Prosječna veličina kućanstva	2,7	
1.2.	SOCIJALNO-GOSPODARSKA STRUKTURA	Ekonomski razvoj	1.	Indeks razvijenosti	108,376.	MRRFEU
			2.	Stupanj razvijenosti	VIII. skupina	MRRFEU
2. STRUKTURA NASELJA I PODRUČJA ZA RAZVOJ IZVAN NASELJA						
2.1.	OBILJEŽJA SUSTAVA NASELJA	Razmještaj, gustoća naselja i naseljenosti	1.	Broj naselja	9	DZS
			2.	Gustoća naselja	98,1/1000km²	
			3.	Gustoća naseljenosti	311 stan./km²	
2.2.	KORIŠTENJE ZEMLJIŠTA U NASELJIMA	A. Površina naselja	1.	Površina naselja	9173,84 ha	PPUG
		B. Građevinska područja (GP)	1.	Površina GP naselja-ukupno planirana	2.323,84 ha	PPUG
			2.	Udio GP u odnosu na ukupnu površinu JLS	25,33 %	
			3.	Udio izgrađenog GP u odnosu na ukupnu površinu JLS	21 %	

			4.	Udio neizgrađenog GP u odnosu na ukupno GP	31,58 %	
			5.	Udio neuređenog GP u odnosu na ukupno GP	-	
			6.	Broj stanovnika/ukupna površina GP	7,8 stan./ha	
			7.	Broj stanovnika/izgrađena površina GP	16,01 stan./ha	
			8.	Broj stanovnika/uređena površina GP	-	
2.3.	IZDVOJENA GRAĐEVINSKA PODRUČJA (IZVAN NASELJA)	Izdvojena građevinska područja (IGP)	1.	Površina izdvojenog građevinskog područja izvan naselja – ukupno planirana	168,2 ha; 0,005 ha/st.	PPUG
			2.	Površina i udio površine IGP pojedine namjene u odnosu na ukupnu površinu IGP :		
			2.a.	Ugostiteljsko-turistička namjena	8,81 ha; 5,23 %; 0,0003 ha/st.	
			2.b.	Gospodarska namjena – ukupna (proizvodna, poslovna, infrastrukturna, OIE i dr.)	150,10 ha; 89,23 %; 0,005 ha/st.	
			2.c.	Sport i rekreacija	9,28 ha; 5,5 %; 0,0003 ha/st.	
			2.e.	Površina groblja	-	
			3.	Ukupni planirani smještajni kapacitet u TRP	350	DZS
3. POSTOJEĆA INFRASTRUKTURNA OPREMLJENOST						
		A. Cestovni promet	1.	Duljina cesta po vrstama	DC 31km; NC 253km	HC, UO GRADA
			2.	Udio pojedinih vrsta cesta	DC 10,91 %; NC 89,09 %	
			3.	Cestovna gustoća (duljina cesta / površina područja)	DC 0,34 km/km²; NC 2,76km/km²	
		B. Elektroničke komunikacije	1.	Broj postojećih baznih stanica na 100 stanovnika	0,054	HAKOM
		C. Željeznički promet	1.	Duljina pruge prema vrsti	M – 11,33 km R – 11,73 km	HŽ
			2.	Udio pojedinih vrsta željezničkih pruga	M – 49,13 % R –50,87 %	
			3.	Gustoća željezničkih pruga (dužina / površina područja)	M – 0,12 km/km² R – 0,13 km/km²	
		A. Opskrba električnom	1.	Duljina elektroopskrbnih vodova	782,34 km	

3.2.	ENERGETSKA INFRASTRUKTURA	energijom	2.	Udio i duljina elektroopskrbnih vodova prema vrsti  - visokonaponski dalekovod 110 kV - 35 kV nadzemno - 35 kV podzemno - 10(20) kV nadzemno - 10(20) kV podzemno - 0,4 kV nadzemno - 0,4 kV podzemno	21,99 km; 2,8 % 2,97 km; 0,3 % 22,13 km; 2,8 % 30,35 km; 3,8 % 115,6 km; 14,7 % 284,9 km; 36,4 % 304,4 km; 38,9 %	HOPS  HEP ODS d.o.o. Elektra Koprivnica
		B. Opskrba plinom	1.	Duljina plinovoda	228,72 km	PLINACRO
			2.	Udio prema vrsti plinovoda: - magistralni - lokalni	26,15 km; 11,44 % 202,57 km; 88,56 %	lok.distr.
		C. Opskrba naftom	1.	Duljina naftovoda - JANAF - INA -vodovi za prijenos ugljikovodika	39,8 km 0,6 km 39,2 km	JANAF, INA
3.3.	OPSKRBA VODOM I ODVODNJA OTPADNIH VODA	A. Opskrba pitkom i tehnološkom vodom	1.	Duljina javne vodoopskrbne mreže	268,7 km	HRV. VODE,
			2.	Potrošnja pitke vode	156 l/stan/dan	lok.distr.
		B. Pročišćavanje otpadnih voda	1.	Duljina kanalizacijske mreže	312,0 km	HRV. VODE,
			2.	Uređaji za pročišćavanje otpadnih voda – broj i kapacitet	1 UPOV /100000 ES	lok.distr.
3.4.	GOSPODARENJE OTPADOM	Odlagališta otpada	1.	Broj i površina odlagališta prema vrsti	0	AZO
			2.	Sanacija neuređenih odlagališta (broj, površina)	0	
4. KORIŠTENJE I ZAŠTITA ZNAČAJNIH PROSTORA						
4.1.	KORIŠTENJE PRIRODNIH RESURSA	A. Poljoprivreda	1.	Ukupna površina poljoprivrednog zemljišta	2386,34 ha	PPUG
			2.	Udio poljoprivrednog zemljišta	26,01 %	
			3.	Površina poljoprivrednog zemljišta po stanovniku	7,73 ha/stan.	
		B. Šumarstvo	1.	Ukupna površina šumskog zemljišta	3938,03 ha	
			2.	Udio šumskog zemljišta	42,93 %	
			3.	Površina šumskog zemljišta po stanovniku	12,76 ha/stan.	
		C. Vode	1.	Površine površinskih voda prema vrsti	34,6 ha	
			2.	Udio površina površinskih voda u odnosu na površinu JLS	0,38 %	

			3.	Duljina vodotoka	99,5 km	
		E. Mineralne sirovine	1.	Broj i površina eksploatacijskih polja po vrstama mineralnih sirovina	EPU – 3; 1088,5 ha	
4.2.	ZAŠTIĆENE PRIRODNE VRIJEDNOSTI	Zaštićena područja prirode	1.	Broj i površina zaštićenih područja	1	MGOR
			2.	Površina ekološke mreže, prema vrsti	POP – 2899,6 ha POVS – 158,28 ha	
4.3.	KULTURNA DOBRA	Struktura registriranih kulturnih dobara	1.	Broj zaštićenih nepokretnih kulturnih dobara	ZAŠTIĆENA Z – 27, PREVENTIVNO ZAŠTIĆENA P – 1, EVIDENTIRANA E – 70 UKUPNO KD 98	MKIM
			2.	Broj i udio obnovljenih kulturnih dobara	4; 4,0 %	
			3.	Broj i udio ugroženih kulturnih dobara	1; 1,0 %	
4.4.	PODRUČJA POSEBNIH KARAKTERISTIKA	Područja potencijalnih prirodnih i drugih nesreća		Opisano u poglavlju II-5-4	-	
5.	<b>DOKUMENTI PROSTORNOG UREĐENJA</b>					
5.1.	POKRIVENOST PROSTORNIM PLANOVIMA	Pokrivenost PP prema razini planova i izvješća		Broj donesenih PP	0	ISPU
				Broj donesenih izmjena i dopuna PP	0	
				Broj PP u izradi	2	
5.2.	<b>PROVEDBA PROSTORNIH PLANOVA</b>			Broj izdanih pojedinačnih akata prostornog uređenja po vrstama	Lokacijska dozvola - 17 Građevinska dozvola – 491 Dozvola za promjenu namjene i uporabu građevine - 1 Uporabna dozvola - 380	UO Grada
5.3.	<b>URBANA PREOBRAZBA</b>		1.	Broj PP ili pojedinačnih zahvata	-	ZPU
			2.	Površina	-	
5.4.	<b>URBANA SANACIJA</b>		1.	Broj izdanih rješenja o ozakonjenju	421	AZONIZ UO Grada
			2.	Planovi sanacije, izmjene i dopune PP	-	

### III. ANALIZA PROVEDBE PROSTORNIH PLANOVA I DRUGIH DOKUMENATA

#### III – 1. Izrada prostornih planova

##### III – 1.1. Važeći dokumenti prostornog uređenja

##### Važeći dokumenti prostornog uređenja na razini Države

- **Program prostornog uređenja Republike Hrvatske, Ministarstvo prostornog uređenja, graditeljstva i stanovanja, Zavod za prostorno planiranje, Zagreb, 1999., („Narodne novine“ broj 50/99. i 84/13)**

Ciljevima prostornog uređenja, gospodarsko-razvojni okvir određen je težnjom Hrvatske da poveća kvalitetu življenja i uravnoteži razvoj svih područja Države, da unaprijedi učinkovitost gospodarstva prilagođenog tržišnim uvjetima te se tako uključi u europske razvojne sustave i svjetsku razmjenu.

Strategije, osnove, programi i drugi planski dokumenti, čija je obveza donošenja propisana zakonima i drugim propisima, moraju biti usklađeni s Programom prostornog uređenja Republike Hrvatske.

- **Strategija prostornog razvoja Republike Hrvatske, („Narodne novine“ broj 106/17)**

Strategija određuje dugoročne zadaće prostornog razvoja, strateška usmjerenja razvoja djelatnosti u prostoru i polazišta za koordinaciju njihovih razvojnih mjera u prostoru na temelju ciljeva prostornog razvoja utvrđenih Zakonom o prostornom uređenju i u skladu s ukupnim gospodarskim, društvenim i kulturnim razvojem, te u vezi s drugim temeljnim državnim razvojnim i strateškim dokumentima.

Praćenje provedbe ove Strategije ponajprije se povezuje s praćenjem stanja u prostoru na državnoj razini, odnosno s izvješćem o stanju u prostoru države za razdoblje od četiri godine.

- **Odluka o izradi Državnog plana prostornog razvoja, („Narodne novine“ broj 39/18)**

Donošenje Državnog plana je u skladu s izvršenjem zakonske obveze i ostvarenje ciljeva prostornog uređenja kojima se osiguravaju uvjeti za korištenje (gospodarenje), zaštitu i upravljanje prostorom Republike Hrvatske kao osobito vrijednim i ograničenim nacionalnim dobrom, te se time ostvaruju pretpostavke za društveni i gospodarski razvoj, zaštitu okoliša i prirode, zaštitu kulturnih dobara, vrsnoću gradnje i racionalno korištenje prirodnih i kulturnih dobara.

Određivanje namjene prostora i površina, uvjeta za razvoj djelatnosti i infrastrukture te njihova razmještanja u prostoru, uvjeta građenja, sanacije i preobrazbe izgrađenih područja te uvjeta za provedbu zahvata u prostoru državnog značaja.

Uspostava i razvoj novog sustava prostornog uređenja uređenog Zakonom prema kojem se izrađuje nova generacija prostornih planova kroz Informacijski sustav prostornog uređenja na državnoj, područnoj (regionalnoj) i lokalnoj razini te uvodi obveza donošenja Državnog plana, kao temeljnog prostornog plana državne razine.

Stvaranje preduvjeta za gospodarenje, zaštitu i upravljanje prostorom na područnoj (regionalnoj) i lokalnoj razini kroz izradu i donošenje prostornih planova nove generacije koji moraju biti u skladu s Državnim planom, a koji je preduvjet za donošenje novih prostornih planova županija i prostornih planova uređenja gradova i općina.

##### Važeći dokumenti prostornog uređenja na razini županije

Prostorni plan Koprivničko-križevačke županije („Službeni glasnik Koprivničko-križevačke županije“ broj 8/01, 8/07, 13/12, 5/14, 3/21, 6/21 – pročišćeni tekst, 36/22. i 3/23 – pročišćeni tekst), Zavod za prostorno uređenje Koprivničko-križevačke županije.

### **Važeći dokumenti prostornog uređenja na lokalnoj razini**

- **Prostorni plan uređenja Grada Koprivnice**, („Glasnik Grada Koprivnice“ broj 4/06, 5/12, 3/15. i 5/15 - pročišćeni tekst).

Prostornim planom se u svrhu ostvarivanja ciljeva prostornog uređenja, sukladno s načelima prostornog uređenja uređuje svrhovita organizacija, korištenje i namjena prostora te uvjeti za uređenje, unaprjeđenje i zaštitu prostora grada.

Prostorni plan uređenja grada donosi se obvezno za područje grada i određuje sljedeće:

- građevinsko područje naselja, izdvojeno građevinsko područje izvan naselja i izdvojeni dio građevinskog područja naselja,
- neizgrađeni dio građevinskog područja naselja, izdvojenog građevinskog područja izvan naselja i izdvojenog dijela građevinskog područja naselja, za koje se ne donosi generalni urbanistički plan te neuređeni dio tih područja,
- dio građevinskog područja naselja, izdvojenog građevinskog područja izvan naselja i izdvojenog dijela građevinskog područja naselja, za koje se ne donosi generalni urbanistički plan, planiran za urbanu preobrazbu i urbanu sanaciju,
- prostore izvan građevinskog područja planirane za urbanu sanaciju,
- obuhvat generalnog urbanističkog plana,
- koridore infrastrukture značajne za grad.

Odluka o donošenju Prostornog plana uređenja Grada Koprivnice donijeta je na 13. sjednici Gradskog vijeća, održanoj 21. lipnja 2006. godine. Odluka je objavljena u „Glasniku Grada Koprivnice“ broj 4/06., zajedno s odredbama za provođenje Prostornog plana uređenja Grada Koprivnice. Prostorni plan uređenja Grada Koprivnice izradio je URBANISTIČKI INSTITUT HRVATSKE d.d. iz Zagreba.

Odluka o Izmjenama i dopunama Odluke o donošenju Prostornog plana uređenja Grada Koprivnice donijeta je na Gradskom vijeću Grada Koprivnice na 26. sjednici održanoj 10.9.2012. godine, a objavljena je u „Glasniku Grada Koprivnice“ broj 5/12. od 11. rujna 2012. godine. Izmjene i dopune Prostornog plana uređenja Grada Koprivnice izradio je Zavod za prostorno uređenje Koprivničko-križevačke županije iz Koprivnice. Razlog za prve izmjene i dopune Plana su: korekcija građevinskog područja sa stvarnim stanjem u prostoru, usklađenje s važećom zakonskom regulativom, noveliranje planskih rješenja u Planu, provjera i usklađenje građevinskih zona s novim katastarskim izmjerama, prema kojem treba u maksimalnoj mjeri iskoristiti postojeći građevinski fond te ostali pristigli zahtjevi.

Odluka o II. Izmjenama i dopunama Odluke o donošenju Prostornog plana uređenja Grada Koprivnice donijeta je na Gradskom vijeću Grada Koprivnice na 19. sjednici održanoj 6. srpnja 2015. godine. Odluka je objavljena u „Glasniku Grada Koprivnice“ broj 3/15. Odluka o donošenju Prostornog plana uređenja Grada Koprivnice – pročišćeni tekst, donijeta je na Gradskom vijeću Grada Koprivnice i objavljena je u „Glasniku Grada Koprivnice“ broj 5/15. II. Izmjene i dopune Prostornog plana uređenja Grada Koprivnice izradio je Zavod za prostorno uređenje Koprivničko-križevačke županije iz Koprivnice. Razlog II. Izmjena i dopuna Plana su: korekcija građevinskog područja sa stvarnim stanjem u prostoru, usklađenje s važećom zakonskom regulativom, noveliranje planskih rješenja radi lakše provedbe i usklađenja stanja na terenu te ostali pristigli zahtjevi.

- **Generalni urbanistički plan Koprivnice**, („Glasnik Grada Koprivnice“ broj 4/08, 5/08 – ispravak, 7/14. i 1/15 – pročišćeni tekst).

Generalni urbanistički plan donosi se obvezno za građevinsko područje naselja i izdvojeno građevinsko područje izvan naselja središnjeg naselja velikog grada i određuje sljedeće:



- neizgrađeni dio građevinskog područja naselja i izdvojenog građevinskog područja izvan naselja za koje se donosi generalni urbanistički plan te neuređeni dio tih područja,
- dio građevinskog područja naselja i izdvojenog građevinskog područja izvan naselja, planiran za urbanu preobrazbu i urbanu sanaciju,
- obuhvat urbanističkih planova uređenja koji se prema ovom Zakonu donose za građevinsko područje naselja i izdvojeno građevinsko područje izvan naselja koje određuje grad.

Odluka o donošenju Generalnog urbanističkog plana Koprivnice donijeta je na Gradskom vijeću Grada Koprivnice na 30. sjednici održanoj dana 23.10.2008. godine i objavljena je u „Glasniku Grada Koprivnice“ broj 4/08., zajedno s odredbama za provođenje Generalnog urbanističkog plana Koprivnice. Ispravak Odluke o donošenju Generalnog urbanističkog plana Koprivnice objavljen je u „Glasniku Grada Koprivnice“ broj 5/08. Generalni urbanistički plan Koprivnice izradio je URBANISTIČKI INSTITUT HRVATSKE d.d. iz Zagreba.

Odluka o I. Izmjenama i dopunama Odluke o donošenju Generalnog urbanističkog plana Koprivnice donijeta je na Gradskom vijeću Grada Koprivnice i objavljena je u „Glasniku Grada Koprivnice“ broj 7/14., zajedno s odredbama za provođenje Generalnog urbanističkog plana Koprivnice. Odluka o donošenju Generalnog urbanističkog plana Koprivnice – pročišćeni tekst, donijeta je na Gradskom vijeću Grada Koprivnice i objavljena je u „Glasniku Grada Koprivnice“ broj 1/15. Izrađivač I. Izmjena i dopuna Generalnog urbanističkog plana Koprivnice je ASK Atelier d.o.o. iz Zagreba.

Razlozi za donošenje I. Izmjena i dopuna Generalnog urbanističkog plana Koprivnice su: potreba usklađenja sa Zakonom o prostornom uređenju, Zakonom o održivom gospodarenju otpadom, usklađenje s Prostornim planom uređenja Grada Koprivnice u dijelu u kojem su neusklađeni te noveliranje prometnih i planskih rješenja radi lakše provedbe i usklađenja stanja na terenu.

#### • Provedbeni urbanistički planovi uređenja i detaljni planovi uređenja

Urbanistički plan uređenja donosi se obvezno za neuređene dijelove građevinskog područja i za izgrađene dijelove tih područja planiranih za urbanu preobrazbu ili urbanu sanaciju unutar građevinskog područja.

Provedbeni detaljni planovi uređenja doneseni na temelju, sada nevažećeg, Zakona o prostornom uređenju i gradnji („Narodne novine“ broj 76/07, 38/09, 55/11, 90/11, 50/12, 55/12, 80/13. i 78/15) smatraju se urbanističkim planom uređenja u smislu važećeg Zakona o prostornom uređenju („Narodne novine“ broj 153/13, 65/17, 114/18, 39/19. i 98/19).

Na području Grada Koprivnice važeći urbanistički planovi uređenja i detaljni planovi uređenja određeni su u tablici Popis važećih Planova (DPU-ova i UPU-a). Prikazane su površine obuhvata Plana.

**Tablica 43: Popis važećih Planova (DPU-ova i UPU-a)**

R.br.	Naziv Plana (DPU-a i UPU-a)	Površina Plana (ha)
1.	<b>Detaljni plan uređenja stambene gradske četvrti „Pri Sv. Magdaleni“</b> , („Glasnik Grada Koprivnice“ broj 5/99, 4/04)	<b>15,57</b>
2.	<b>Detaljni plan uređenja centralnog gradskog područja „Dubovec“</b> , („Glasnik Grada Koprivnice“ broj 1/00, 2/05)	<b>11,86</b>
3.	<b>Detaljni plan uređenja „Zona A-11“</b> , („Glasnik Grada Koprivnice“ broj 4/04, 5/15. i 6/15 – pročišćeni tekst)	<b>2,90</b>
4.	<b>Detaljni plan uređenja „Lenišće-zona-jug“</b> , („Glasnik Grada Koprivnice“ broj 2/05)	<b>5,14</b>
5.	<b>Detaljni plan uređenja „Lenišće - zona istok“</b> , („Glasnik Grada Koprivnice“ broj 3/07, 5/15. i 6/15 – pročišćeni tekst)	<b>4,94</b>
6.	<b>Detaljni plan uređenja „Lenišće-zona B-5“</b> , („Glasnik Grada Koprivnice“ broj 4/04, 3/07, 4/15. i 5/15 – pročišćeni tekst),	<b>15,15</b>

7.	<b>Detaljni plan uređenja „Zona centralnih funkcija”,</b> („Glasnik Grada Koprivnice“ broj 3/11, 10/18. i 11/18 – pročišćeni tekst),	<b>10,63</b>
8.	<b>Detaljni plan uređenja „Cvjetna”,</b> („Glasnik Grada Koprivnice“ broj 3/11),	<b>10,25</b>
9.	<b>Detaljni plan uređenja „Zagorska”,</b> („Glasnik Grada Koprivnice“ broj 3/13),	<b>5,27</b>
10.	<b>Urbanistički plan uređenja „Pri Sv. Magdaleni I”,</b> („Glasnik Grada Koprivnice“ broj 10/18.).	<b>3,37</b>
<b>Ukupna površina gradskog područja pod važećim DPU-ima i UPU-ima:</b>		<b>85,08</b>

### Praćenje stanja u prostoru

Sukladno važećem Zakonu o prostornom uređenju Hrvatski sabor, odnosno predstavnička tijela jedinica lokalne i područne (regionalne) samouprave, svaki za svoju razinu izrađuju izvješće o stanju u prostoru za razdoblje od četiri godine.

#### **Izvješće o stanju u prostoru na razini Države**

- **Izvješće o stanju u prostoru Republike Hrvatske 2008.-2012., („Narodne novine“ broj 61/13)**

Izrada: Ministarstvo graditeljstva i prostornog uređenja, Zavod za prostorno uređenje

Izvješće o stanju u prostoru Republike Hrvatske 2008.-2012. izvješćuje o prostornom razvoju u Republici Hrvatskoj u razdoblju od 2008. do 2012. godine, na temelju analize i ocjene osnovne prostorne strukture, trendova prostornog razvoja, zaštite i korištenja posebno vrijednih prostora, kao i analize i ocjene provedbe strateških i drugih dokumenata prostornog planiranja te institucionalnog razvoja u tom području.

#### **Izvješće o stanju u prostoru na razini Županije**

- **Izvješće o stanju u prostoru Koprivničko-križevačke županije 2017.- 2020. godine, („Službeni glasnik Koprivničko-križevačke županije“ broj 20/21)**

Izrada: Zavod za prostorno uređenje Koprivničko-križevačke županije.

- **Izvješće o stanju u prostoru Koprivničko-križevačke županije 2021.- 2024. godine, („Službeni glasnik Koprivničko-križevačke županije“ broj 20/25)**

Izrada: Zavod za prostorno uređenje Koprivničko-križevačke županije.

#### **Izvješće o stanju u prostoru na razini Grada Koprivnice**

Za područje Grada Koprivnice u svrhu analiza, ocjena stanja i trendova prostornog razvoja, analizu provedbe prostornog plana i drugih dokumenata koji utječu na prostor, te prijedloge za unapređenje prostornog razvoja s osnovnim preporukama mjera za iduće razdoblje izrađena su sljedeća izvješća o stanju u prostoru:

- Izvješće o stanju u prostoru Grada Koprivnice („Službeni glasnik Koprivničko-križevačke županije“ broj 16/94),
- Izvješće o stanju u prostoru Grada Koprivnice („Glasnik Grada Koprivnice“ broj 5/98),
- Izvješće o stanju u prostoru Grada Koprivnice („Glasnik Grada Koprivnice“ broj 2/01),
- Izvješće o stanju u prostoru Grada Koprivnice („Glasnik Grada Koprivnice“ broj 3/03),

- Izvješće o stanju u prostoru Grada Koprivnice („Glasnik Grada Koprivnice“ broj 7/05),
- Izvješće o stanju u prostoru Grada Koprivnice od 2010. do 2015. godine („Glasnik Grada Koprivnice“ broj 1/18).
- Izvješće o stanju u prostoru Grada Koprivnice od 2016. do 2019. godine („Glasnik Grada Koprivnice“ broj 2/21).

### III – 1.2. Izrada dokumenata prostornog uređenja

Na temelju članka 86., 113. i 198. stavka 3., Zakona o prostornom uređenju („Narodne novine“ broj 153/13) Gradsko vijeće Grada Koprivnice na 31. sjednici održanoj 14.03.2017. godine, donijelo je Odluku o izradi III. Izmjena i dopuna Prostornog plana uređenja Grada Koprivnice. Ova Odluka o izradi plana prestala važiti temeljem članka 87., stavka 2., ZPU („Narodne novine“ broj 153/13 i 65/17) i nove Odluke o izradi („Glasnik Grada Koprivnice“ broj 1/21).

Na temelju članka 86. stavka 3., Zakona o prostornom uređenju („Narodne novine“ broj 153/13., 65/17., 114/18., 39/19. i 98/19.) i prethodno pribavljenom mišljenju Upravnog odjela za prostorno uređenje, gradnju, zaštitu okoliša i zaštitu prirode, Koprivničko-križevačke županije, KLASA: 351-03/19-01/66, URBROJ: 2137/1-05/03-20-15, od 6. srpnja 2020. te članka 40. Statuta Grada Koprivnice („Glasnik Grada Koprivnice“ broj 4/09., 1/12., 1/13., 3/13. - pročišćeni tekst, 1/18. i 2/20.) Gradsko vijeće Grada Koprivnice na 29. sjednici održanoj 22.02.2021. godine, donijelo je **Odluku o izradi III. izmjena i dopuna Prostornog plana uređenja Grada Koprivnice.**

Sukladno Odluci promjeni Plana pristupilo se zbog:

1. Usklađivanje Izmjena i dopuna Plana s odredbama Zakona o prostornom uređenju („Narodne novine“ broj 153/13, 65/17, 114/18, 39/19 i 98/19) (u daljnjem tekstu: ZPU) te drugim zakonima i podzakonskim aktima
2. Razvoj zelene infrastrukture
3. Korekcije građevinskog područja naselja
4. Preispitivanje izgrađenih i neizgrađenih dijelova građevinskog područja
5. Određivanje neuređenih dijelova neizgrađenog građevinskog područja
6. Redefiniranje granice obuhvata Generalnog urbanističkog plana Koprivnice („Glasnik Grada Koprivnice“ broj 4/08, 5/08, 7/14 i 1/15 – pročišćeni tekst) (u daljnjem tekstu: GUP)
7. Usklađivanje odredbi Izmjena i dopuna Plana s planovima višeg reda te preispitivanje planskih smjernica za planove nižeg reda
8. Preispitivanje i redefiniranje prometnih pravaca, površina i uvjeta gradnje prometnih i infrastrukturnih sustava i građevina, za sve vrste prometa
9. Preispitivanje odredbi koje se odnose na poboljšanje prometnog sustava
10. Usklađivanje granica eksploatacijskih polja ugljikovodika (EPU)
11. Preispitivanje i redefiniranje odredbi i obuhvata zona vezano za gospodarenje otpadom sukladno s odredbama posebnih zakona i pravilnika koji se odnose na održivo gospodarenje otpadom
12. Usklađivanje Izmjena i dopuna Plana s odredbama zakonskih i podzakonskih propisa iz područja zaštite okoliša i prirode
13. Ažuriranje granica zaštićenih područja prirode i granica ekološke mreže
14. Preispitivanje odredbi koje se odnose na gradnju u svrhu omogućavanja iskorištavanja obnovljivih izvora energije
15. Zaprimiteljne inicijative za izmjenu Izmjena i dopuna Plana, a koje nisu u suprotnosti s javnim interesom
16. Ispravci grešaka i usklađivanje s podlogama

Temeljem prijedloga Odluke o izradi, temeljem članka 86. ZPU, ishođeno je mišljenje Koprivničko-križevačke županije, Upravnog odjela za prostorno uređenje, gradnju, zaštitu okoliša i zaštitu prirode, KLASA: 351-03/19-01/66, URBROJ: 2137/1-05/03-20-3 od 4. veljače 2020. u kojem se navodi da je potrebno provesti postupak ocjene o potrebi strateške procjene utjecaja na okoliš (u daljnjem tekstu: „OSPUO postupak“) te provesti Prethodnu ocjenu utjecaja plana na ekološku mrežu za izradu III. izmjena i dopuna Prostornog plana uređenja Grada Koprivnice, te sukladno dostavljenom nalogu o načinu provedbe Ministarstva zaštite okoliša i energetike KLASA: 612-07/19-38/579, URBROJ: 517-19-1, od 6. prosinca 2019. godine, sukladno članku 64. Zakona o zaštiti okoliša („Narodne novine br. 80/13., 153/13., 78/15., 12/18. i 118/18.) te Uredbi o strateškoj procjeni utjecaja strategije, plana i programa na okoliš („Narodne novine“ br. 3/17.) (u daljnjem tekstu: Uredba), Grad Koprivnica je donio **Odluku o započinjanju postupka ocjene o potrebi strateške procjene III. izmjena i dopuna Prostornog plana uređenja Grada Koprivnice**, KLASA: 350-02/20-01/0002, URBROJ: 2137/01-07-01/4-20-3, 28.02.2020..

Nakon provedenog OSPUO postupka utvrđena je potreba provedbe postupka strateške procjene utjecaja na okoliš za III. izmjene i dopune Prostornog plana uređenja Grada Koprivnice temeljem zaprimljenog mišljenja Koprivničko-križevačke županije, Upravnog odjela za prostorno uređenje, gradnju, zaštitu okoliša i zaštitu prirode, KLASA: 351-03/19-01/66, URBROJ: 2137/1-05/03-20-15, od 6. srpnja 2020., kojim se u pogledu izrade Izmjena i dopuna Plana utvrđuje da je potrebno provesti Glavnu ocjenu za ekološku mrežu, a stoga i stratešku procjenu utjecaja na okoliš za III. izmjene i dopune Prostornog plana uređenja Grada Koprivnice, te je donesena Odluka o obvezi provedbe strateške procjene utjecaja na okoliš i obvezi provedbe glavne ocjene prihvatljivosti III. izmjena i dopuna Prostornog plana uređenja Grada Koprivnice za ekološku mrežu KLASA: 350-02/20-01/0002, URBROJ: 2137/01-07-01/4-20-35, od 14.10.2020. („Glasnik Grada Koprivnice“ broj 7/20.).

Poziv za prikupljanje zahtjeva javnopravnih tijela poslan je u studenom 2021. godine.

Za potrebe izrade III. izmjene i dopune Prostornog plana uređenja Grada Koprivnice i Generalnog urbanističkog plana Koprivnice naručene su slijedeće stručne podloge: Konzervatorska podloga Grada Koprivnice, Krajobrazna osnova za administrativno područje Grada Koprivnice i Strategija zelene urbane obnove Grada Koprivnice. Podaci iz stručnih podloga biti će ugrađeni u Prostorni plan.

## **II. izmjene i dopune Generalnog urbanističkog plana Koprivnice – poništena procedura**

Na temelju članka 86., 113. i 198. Zakona o prostornom uređenju („Narodne novine“ broj 153/13) i članka 40. Statuta Grada Koprivnice („Glasnik Grada Koprivnice“ broj 4/09, 1/12 i 1/13 i 3/13 - pročišćeni tekst) Gradsko vijeće Grada Koprivnice na 31. sjednici održanoj 14. ožujka 2017. godine, donijelo je **Odluku o izradi II. izmjena i dopuna Generalnog urbanističkog plana Koprivnice („Glasnik Grada Koprivnice“ broj 1/17)**. Na temelju članka 86., 87., 113. i 198. Zakona o prostornom uređenju („Narodne novine“ broj 153/13 i 65/17) i članka 40. Statuta Grada Koprivnice („Glasnik Grada Koprivnice“ broj 4/09, 1/12, 1/13. i 3/13 - pročišćeni tekst) Gradsko vijeće Grada Koprivnice na 3. sjednici održanoj 20. 10. 2017. godine, donijelo je **Odluku o izmjenama i dopuni Odluke o izradi II. izmjena i dopuna Generalnog urbanističkog plana Koprivnice („Glasnik Grada Koprivnice“ broj 3/17)**. Na temelju članka 64. zakona o zaštiti okoliša („Narodne novine“ broj 80/13, 153/13, 78/15 i 12/18) članka 29., stavka 3., a u svezi sa člankom 5., stavkom 4. Uredbe o strateškoj procjeni utjecaja strategije, plana i programa na okoliš („Narodne novine“ broj 3/17) i članka 55. Statuta grada Koprivnice („Glasnik Grada Koprivnice“ broj 4/09, 1/12, 1/13, 3/13 i 1/18) gradonačelnik Grada Koprivnice dana 11. 04. 2018. godine je donio **Odluku o započinjanju postupka ocjene o potrebi strateške procjene II. izmjena i dopuna Generalnog urbanističkog plana Koprivnice**. Upravni odjel za prostorno uređenje, gradnju, zaštitu okoliša i zaštitu prirode Koprivničko-križevačke županije dana 22. ožujka 2019. dali su prethodno mišljenje o OSPUO postupku na način da *II. ID GUP Koprivnice nemaju vjerojatno značajan utjecaj na okoliš te da nije potrebno provesti postupak strateške procjene utjecaja na okoliš*.

Ne provođenjem javne rasprave u roku od dvije godine od donošenja odluke o izradi plana gradonačelnik Grada Koprivnice donosi sukladno zakonu dana 04. 12. 2019. *nacrt Odluke o izradi II. izmjena i dopuna Generalnog urbanističkog plana Koprivnice* i traži se mišljenje na nacrt odluke o izradi II. izmjena i dopuna

Generalnog urbanističkog plana Koprivnice od Koprivničko-križevačke županije od Upravnog odjela za prostorno uređenje, gradnju, zaštitu okoliša i zaštitu prirode dana 05. 12. 20219. Ovime je poništava prethodna procedura izrade II. izmjena i dopuna generalnog urbanističkog plana i prethodne donesene odluke o izradi.

## **II. izmjene i dopune Generalnog urbanističkog plana Koprivnice – ponovljena procedura („Glasnik Grada Koprivnice“ broj 1/25).**

Sukladno nacrtu Odluke o izradi II. izmjena i dopuna Generalnog urbanističkog plana Koprivnice, utvrđenom Zaključkom gradonačelnika Grada Koprivnice KLASA: 350-02/16-01/0008, URBROJ: 2137/01-07-01/4-19-92, od 04. prosinca 2019. i zahtjevu za mišljenje na nacrt odluke o izradi II. izmjena i dopuna Generalnog urbanističkog plana Koprivnice KLASA: 350-02/16-01/0008, URBROJ: 2137/01-07-01/4-19-93, dana 05. 12. 2019. od Upravnog odjela za prostorno uređenje, gradnju, zaštitu okoliša i zaštitu prirode Koprivničko-križevačke županije zatraženo je mišljenje o potrebi provedbe ocjene strateške procjene utjecaja na okoliš (OSPUO postupak).

Upravni odjel za prostorno uređenje, gradnju, zaštitu okoliša i zaštitu prirode Koprivničko-križevačke županije dostavio je mišljenje o potrebi provedbe OSPUO postupka i u sklopu ovog postupka potrebno je provesti ocjenu prihvatljivosti plana na ekološku mrežu, KLASA: 351-03/19-01/65, URBROJ: 2137/1-05/03-20-3, od 4. veljače 2020.

Na temelju Zakona o zaštiti okoliša i Uredbe o strateškoj procjeni utjecaja strategije, plana i programa na okoliš i Statuta Grada Koprivnice gradonačelnik Grada Koprivnice dana 26. 02. 2020. donosi **Odluku o započinjanju postupka ocjene o potrebi strateške procjene II. izmjena i dopuna Generalnog urbanističkog plana Koprivnice**. Sukladno nalogu dostavljenom Koprivničko-križevačkoj županiji od nadležnog Ministarstva zaštite okoliša i energetike KLASA: 612-07/19-38/579, URBROJ: 517-19-1, od 6. prosinca 2019. godine, izrađeno je Obrazloženje značajnih elemenata izmjena i dopuna koje se planiraju provesti u izradi II. izmjena i dopuna Generalnog urbanističkog plana Koprivnice (u daljnjem tekstu: GUP KC) te je dostavljeno kao jedan od priloga zahtjeva za mišljenje o potrebi strateške procjene/prethodnu ocjenu prihvatljivosti plana za ekološku mrežu, KLASA: 350-02/20-01/0003, URBROJ: 2137/01-07-01/4-20-3 od 10. 03. 2020. godine.

Sukladno konačnom mišljenju o potrebi OSPUO postupka i ocjeni za ekološku mrežu danu od Upravnog odjela za prostorno uređenje, gradnju, zaštitu okoliša i zaštitu prirode Koprivničko-križevačke županije, KLASA: 351-03/19-01/65, URBROJ: 2137/1-05/03-20-15, od 25. lipnja 2020., u sklopu kojeg je i mišljenje Zavoda za zaštitu prirode da s obzirom na obilježja i smještaj planiranih sadržaja, kao i mogućnost značajnog negativnog utjecaja GUP KC na ciljeve očuvanja i cjelovitost područja ekološke mreže te je potrebno provesti *Glavnu ocjenu za ekološku mrežu*. Slijedom navedenog, sukladno članku 30. i 31. stavka 4. Uredbe o strateškoj procjeni utjecaja strategije, plana i programa na okoliš („Narodne novine“ broj 3/17) izdaje se mišljenje da GUP KC nije prihvatljiv za ekološku mrežu te da je *potrebno provesti Glavnu ocjenu za ekološku mrežu*, a stoga i **stratešku procjenu utjecaja na okoliš za II. izmjene i dopune Generalnog urbanističkog plana Koprivnice**.

Na temelju članka 64. Zakona o zaštiti okoliša („Narodne novine“ broj 80/13., 153/13., 78/15., 12/18.), članka 3. stavka 1. podstavka 3. te članka 31. stavaka 1., 2. i 5. Uredbe o strateškoj procjeni utjecaja strategije, plana i programa na okoliš („Narodne novine“ broj 3/17.) i članka 55. Statuta grada Koprivnice („Glasnik Grada Koprivnice“ broj 4/09, 1/12, 1/13, 3/13 – pročišćeni tekst, 1/18 i 2/20), dana 14. 10. 2020., donijeta je **Odluka o obvezi provedbe strateške procjene utjecaja na okoliš i obvezi provedbe glavne ocjene prihvatljivosti II. izmjena i dopuna Generalnog urbanističkog plana Koprivnice za ekološku mrežu („Glasnik Grada Koprivnice“ broj 7/20).**

Na temelju članka 86. stavka 3., Zakona o prostornom uređenju („Narodne novine“ broj 153/13, 65/17, 114/18, 39/19 i 98/19) i prethodno pribavljenom mišljenju Upravnog odjela za prostorno uređenje, gradnju, zaštitu okoliša i zaštitu prirode, Koprivničko-križevačke županije, KLASA: 351-03/19-01/65, URBROJ: 2137/1-05/03-20-15, od 25. lipnja 2020. te članka 40. Statuta Grada Koprivnice („Glasnik Grada Koprivnice“ broj 4/09., 1/12. i 1/13. i 3/13.- pročišćeni tekst 1/18. i 2/20.) Gradsko vijeće Grada Koprivnice na 29. sjednici

održanoj 22.02.2021. godine, donijelo je **Odluku o izradi II. izmjena i dopuna Generalnog urbanističkog plana Koprivnice („Glasnik Grada Koprivnice“ broj 1/21).**

Razlozi izrade II. ID GUP KC prema Odluci o izradi II. izmjena i dopuna Generalnog urbanističkog plana Koprivnice prikazani su u tablici koja slijedi:

1. Usklađivanje Izmjena i dopuna Plana s odredbama Zakona o prostornom uređenju („Narodne novine“ broj 153/13, 65/17, 114/18, 39/19 i 98/19) (u daljnjem tekstu: ZPU) te drugim zakonima i podzakonskim aktima
2. Određivanje neuređenih dijelova neizgrađenih građevinskih područja
3. Razvoj zelene infrastrukture
4. Provjera potrebe, a po potrebi i redefiniranje obuhvata planova užeg područja (Urbanistički planovi uređenja – UPU i detaljni planovi uređenja – DPU) utvrđenih važećim Generalnim urbanističkim planom Koprivnice
5. Usklađenje GUP KC vezano za III. ID PPUG KC sukladno Odluci o izradi III. ID PPUG KC, a odnose se na prostor obuhvata važećeg GUP-a i prostor obuhvata Plana utvrđenog PPUG-om
6. Preispitivanje i redefiniranje prometnih pravaca, površina i uvjeta gradnje prometnih i infrastrukturnih sustava i građevina
7. Redefiniranje pojedinih provedbenih odredbi GUP KC za koje su u praksi uočene teškoće u provođenju
8. Ažuriranje granica zaštićenih područja prirode i granica ekološke mreže
9. Preispitivanje odredbi koje se odnose na održivo gospodarenje otpadom
10. Usklađivanje GUP KC s odredbama zakonskih propisa iz područja zaštite okoliša i prirode
11. Zaprmljene inicijative za izmjenu GUP KC, a koje nisu u suprotnosti s javnim interesom
12. Ispravci grešaka i usklađivanje s novim podlogama

II. Izmjene i dopune Generalnog urbanističkog plana Koprivnice izrađuje Zavod za prostorno uređenje Koprivničko-križevačke županije iz Koprivnice.

Na temelju članka 66. stavka 3. Zakona o zaštiti okoliša („Narodne novine“ broj 80/13, 153/13, 78/15, 12/18 i 18/18), te članka 5. stavka 4. Uredbe o strateškoj procjeni utjecaja strategije, plana i programa na okoliš („Narodne novine“ broj 3/17.) i članka 55. Statuta grada Koprivnice („Glasnik Grada Koprivnice“ broj 4/09, 1/12, 1/13, 3/13 – pročišćeni tekst, 1/18, 2/20 i 1/21), dana 23. 09. 2021. donijeta je **Odluka o započinjanju postupka strateške procjene utjecaja na okoliš za II. izmjene i dopune Generalnog urbanističkog plana Koprivnice.**

Temeljem članka 90. Zakona o prostornom uređenju („Narodne novine“ broj 153/13, 65/17, 114/18, 39/19, 98/19 i 67/23), 08. 11. 2021., traže se zahtjevi za izradu II. izmjena i dopuna Generalnog urbanističkog plana Koprivnice.

Izrađivač Strateške studije utjecaja na okoliš za II. izmjene i dopune Generalnog urbanističkog plana Koprivnice je tvrtka Eko Invest d.o.o. iz Zagreba.

U postupku strateške procjene utjecaja II. izmjena i dopuna Generalnog urbanističkog plana Koprivnice na okoliš, temeljem članka 9. stavka 4. Uredbe o strateškoj procjeni utjecaja strategije, plana i programa na okoliš („Narodne novine“ broj 3/17), 7. 12. 2021. određen je konačan sadržaj strateške studije utjecaja na okoliš. Temeljem svega napravljenog donesena je **Odluka o sadržaju Strateške studije procjene utjecaja na okoliš za II. izmjene i dopune Generalnog urbanističkog plana Koprivnice**, KLASA: 350-02/21-01/0009, URBROJ:2137-1-07-01/4-22-17, 21. 01. 2022.

### III – 1.3. Obveza izrade dokumenata prostornog uređenja

Zakonom o prostornom uređenju („Narodne novine“ broj 153/13, 65/17, 114/18, 39/19. i 98/19) određeno je da se urbanistički plan uređenja donosi obvezno za neuređene dijelove građevinskog područja i za izgrađene dijelove tih područja planiranih za urbanu preobrazbu ili urbanu sanaciju unutar građevinskog područja.

Nadalje, određeno je da donošenje urbanističkog plana uređenja nije obvezno za područja navedena u prethodnom stavku za koje su prostornim planom uređenja, odnosno generalnim urbanističkim planom propisani uvjeti provedbe zahvata u prostoru s detaljnošću propisanom za urbanistički plan uređenja.

Do donošenja urbanističkog plana uređenja odnosno propisivanja uvjeta provedbe zahvata u prostoru, kako je određeno u prethodnom stavku, ne može se izdati lokacijska dozvola i građevinska dozvola za građenje nove građevine. Iznimno akt za građenje može se izdati za rekonstrukciju postojeće građevine i za građenje nove građevine na mjestu ili u neposrednoj blizini mjesta prethodno uklonjene postojeće građevine unutar iste građevne čestice, kojom se bitno ne mijenja namjena, izgled, veličina i utjecaj na okoliš dotadašnje građevine i kod građenja nove zgrade koja ima pristup na prometnu površinu te mogućnost rješavanja odvodnje otpadnih voda prema mjesnim prilikama određenim prostornim planom.

- **U I. Izmjenama i dopunama Generalnog urbanističkog plana Koprivnice** („Glasnik Grada Koprivnice“ broj 4/08, 5/08 – ispravak, 7/14. i 1/15 – pročišćeni tekst) određen je obuhvat i obveza izrade sljedećih urbanističkih planova uređenja prikazanih u tablici Popis planiranih urbanističkih planova uređenja.

**Tablica 44: Popis planiranih urbanističkih planova uređenja**

R.br.	Naziv UPU-a	Površina UPU-a (ha)
1.	Urbanistički plan uređenja „Pavelinska“	10,03
2.	Urbanistički plan uređenja „Dravska“	9,78
3.	Urbanistički plan uređenja „Radnička“	10,66
4.	Urbanistički plan uređenja „Kampus“	26,56
5.	Urbanistički plan uređenja „Zagorska-Crnogorska“	13,03
6.	Urbanistički plan uređenja „Podolice“	12,04
7.	Urbanistički plan uređenja „Peteranska-Čarda“	18,58
8.	Urbanistički plan uređenja „Ledinska“	13,77
9.	Urbanistički plan uređenja „Ledine“	14,84
10.	Urbanistički plan uređenja „Herešinska“	13,85
11.	Urbanistički plan uređenja „Lenišće – zeleni kvart“	14,97
12.	Urbanistički plan uređenja „Lenišće - zona B-4“	2,66
13.	Urbanistički plan uređenja „Lenišće-Selingerova“	11,02

14.	Urbanistički plan uređenja „Bjelovarska“	27,99
Ukupna površina gradskog područja pod planiranim UPU-ima:		199,78

U tablici Popis planiranih urbanističkih planova uređenja nabrojani su svi planirani urbanistički planovi uređenja sa svojim površinama obuhvata.

Može se uočiti da je to velika površina građevinskog područja Grada Koprivnice koje je rezervirano s nemogućnošću gradnje. Potrebna je provjera potrebe izrade svakog planiranog urbanističkog plana uređenja i tada odrediti realan obuhvat svakog plana.

Kao mogućnost i zakonska obveza potrebno je analizirati građevinska područja na nivou Grada Koprivnice koja trebaju urbanu preobrazbu ili urbanu sanaciju te planirati takve urbanističke planove uređenja.

Ovim Izvješćem pravlja se posebno analizirati područja koja su imala velik broj nezakonito izgrađenih građevina, kao npr. područje Vinice, Starigrada, Kunovec Brega i ostalih. To su najvećim dijelom područja koja su u prijelaznim fazama, iz vinogradarske namjene u stambenu namjenu, a prilikom tih promjena namjene nije došlo do reorganizacije prostorne podjele područja primjereno suvremenom načinu uređenja građevinskih područja naselja primarno stambenoj namjeni.

Odlukom o izradi urbanističkog plana uređenja može se odrediti uži ili širi obuhvat tog plana od obuhvata određenog prostornim planom lokalne razine šireg područja te se može odrediti obuhvat tog plana i za područje za koje obuhvat nije određen prostornim planom lokalne razine šireg područja.

Neki od navedenih planova riješit će se detaljnoću UPU-a u GUP-u, a za ostale će se pokrenuti procedura pokretanja izrade preko e-Planova.

## III – 2. Provedba prostornih planova

### III – 2.1. Provedba dokumenata prostornog uređenja

Prema *Zakonu o prostornom uređenju* („Narodne novine“ 153/13, 65/17, 114/18, 39/19 i 98/19) i *Zakonu o gradnji* („Narodne novine“ 153/13, 20/17, 39/19 i 125/19), koji su na snazi od 01.01.2014. godine, svaki zahvat u prostoru provodi se u skladu s prostornim planom, odnosno u skladu s aktom za provedbu prostornog plana i posebnim propisima. Na temelju izrađenog idejnog, odnosno glavnog projekta, ovisno o vrsti gradnje ili zahvata u prostoru ishodi se lokacijska, odnosno građevinska dozvola. Zakonska regulativa iz 2014. godine ukinula je rješenja o uvjetima građenja, rješenja za građenje i potvrde glavnog projekta koja su se izdavala sukladno *Zakonu o prostornom uređenju i gradnji* („Narodne novine“ broj 76/07, 38/09, 55/11, 90/11 i 50/12). Osim navedenih dozvola i svaki drugi provedbeni akt mora biti usklađen s prostorno-planskom dokumentacijom (dozvola za promjenu namjene i uporabu građevine, rješenje o utvrđivanju građevne čestice, potvrda parcelacijskog elaborata).

Uporabna dozvola je akt koji se izdaje za izgrađenu ili rekonstruiranu građevinu, ili za određeni dio građevine, nakon čega se ona može početi koristiti, odnosno staviti u pogon. S obzirom na ranije važeću zakonsku regulativu, na području Grada Koprivnice zatražene su i uporabne dozvole za građevinu građenu



na temelju akta za građenje izdanog do 1. listopada 2007., građevinu izgrađenu do 15. veljače 1968. te za građevinu čiji je akt za građenje uništen.

Za područje Grada Koprivnice za izdavanje akata za provedbu prostornih planova i uporabnih dozvola na lokalnoj razini nadležan je Upravni odjel za prostorno uređenje. Ukoliko se radi o zahvatima u prostoru od regionalnog značaja nadležan je Upravni odjel za prostorno uređenje, gradnju, zaštitu okoliša i zaštitu prirode Koprivničko-križevačke županije za zahvate od državnog značaja, za izdavanje akata za provedbu prostornih planova nadležno je Ministarstvo prostornoga uređenja, graditeljstva i državne imovine

Izdano je od 2020. do 2023. godine 17 lokacijskih dozvola, 491 građevinska dozvola, 3 dozvole za promjenu namjene i uporabi građevine i ukupno 380 uporabnih dozvola. Ukupno je izdano 891 dozvola.

**Tablica 45: Broj izdanih pojedinačnih akata za provedbu prostornih planova**

Godina	Lokacijska dozvola		Građevinska dozvola				Dozvola za promjenu namjene i uporabu građevine	Uporabna dozvola					Ukupan broj izdanih pojedinačnih akata
	Lokacijska dozvola	Izmjene i dopune	Građevinska dozvola	Izmjene i dopune	Promjena investitora	Poništenje		Uporabna dozvola	Na temelju akta izdanog do 01.10.2007.	Za građevine do 15.12.1968.	Za dio građevine	Akt za građenje uništen	
<b>2020.</b>	3		95				3	67	59	51		2	280
<b>2021.</b>	2		132					57					191
<b>2022.</b>	6		142					67					215
<b>2023.</b>	6		122					77					205
<b>UKUPNO</b>	<b>17</b>		<b>491</b>				<b>3</b>	<b>268</b>	<b>59</b>	<b>51</b>		<b>2</b>	<b>891</b>

Izvor: Grad Koprivnica, Upravni odjel za prostorno uređenje

### III – 2.2. Postupci procjene utjecaja na okoliš u sklopu izrade i provedbe dokumenata prostornog uređenja - PUO

Sukladno čl. 62. st.2 Zakona o zaštiti okoliša („Narodne novine“ broj 80/13, 153/13, 78/15, 12/18 i 118/18) Strateškom procjenom stvara se osnova za promicanje održivog razvitka, kroz objedinjavanje uvjeta za zaštitu okoliša u strategije, planove i programe na području Koprivničko-križevačke županije i omogućava da se mjerodavne odluke o prihvaćanju strategije, plana i programa donose uz poznavanje mogućih značajnih utjecaja koje bi strategija, plan i program svojom provedbom mogao imati na okoliš. Ujedno se time pružaju se okviru djelovanja nositeljima zahvata i omogućuje uključivanje bitnih elemenata zaštite okoliša u donošenje odluka.

Strateška procjena se provodi Uredbi o strateškoj procjeni utjecaja strategije, plana i programa na okoliš

**Tablica 46: Postupci strateške procjene utjecaja na okoliš (SPUO) koji su provedeni na području Koprivničko-križevačke županije u izvještajnom razdoblju 2020.-2023. godine**

RED.BR.	STRATEGIJA / PLAN / PROGRAM	GODINA / SPUO
1.	Strateška studija o utjecaju na okoliš V. Izmjena i dopuna Prostornog plana Koprivničko-križevačke županije	2023.

U izvještajnom razdoblju 2020.-2023. godine, temeljem Uredbe o strateškoj procjeni utjecaja strategije, plana i programa na okoliš („Narodne novine“ broj 3/17), na području Koprivničko-križevačke županije za većinu pokrenutih izmjena i dopuna prostornih planova koji nisu imali veće izmjene namjena i drugih dijelova plana jer je naglasak bio na samoj transformaciji istog nadležni ured izdao je mišljenje o potrebi neprovođenja OSPUO postupka za planove čije izmjene ne uključuju bitne sadržajne izmjene koje bi bile podloga za provedbu postupka procjene utjecaja zahvata na okoliš (PUO/OPUO postupak) sukladno Uredbi o procjeni utjecaja zahvata na okoliš ("Narodne novine" br. 61/14 i 3/17) niti zadiru u područja ekološke mreže, te tako nemaju niti podloge za provedbu OSPUO i OPEM postupka. Upravno tijelo napomenulo je da takve izmjene i dopune planova neće proizvesti okolišne rizike zbog kojih bi bilo potrebno provesti postupak ocjene te da, stoga OSPUO postupak nije potreban, odnosno da su takvi planovi prihvatljivi po okoliš i ekološku mrežu.

### III – 2.3. Legalizacija nezakonito izgrađenih zgrada

Postupanje s građevinama koje su izgrađene na nelegalan način odnosno bez potrebnog akta kojim se dozvoljava gradnja obavlja se sukladno Zakonu o postupanju s nezakonito izgrađenim zgradama („Narodne novine „ broj 86/12, 143/13, 65/17. i 14/19). **Nezakonito izgrađenom zgradom** smatra se zgrada, odnosno rekonstruirani dio postojeće zgrade izgrađen bez ili protivno aktu kojim se odobrava građenje vidljiva na digitalnoj ortofoto karti u mjerilu 1:5.000 Državne geodetske uprave izrađenoj na temelju aerofotogrametrijskog snimanja Republike Hrvatske započetog 21. lipnja 2011. godine.

Nezakonito izgrađena zgrada ozakonjuje se **rješenjem o izvedenom stanju** koje donosi Upravni odjel za prostorno uređenje Grada Koprivnice za područje velikog grada, odnosno Agencija za ozakonjenje nezakonito izgrađenih zgrada (u daljnjem tekstu: AZONIZ). Agencija je prestala s radom 30. lipnja 2019. godine sukladno Zaključku Vlade.

**Tablica 47: Broj rješenja o izvedenom stanju**

BROJ RJEŠENJA O IZVEDENOM STANJU					
RB	JLS	2020.	2021.	2022.	2023.
1.	GRAD KOPRIVNICA	275	102	33	11

Rješenja o izvedenom stanju na području Koprivničko-križevačke županije izdavana su za građevine sljedeće namjene:

- mješovita namjena – mješovita, stambeno-poslovna, stambeno-gospodarska i pomoćna,
- stambena namjena – stambena, povremeno stanovanje i pomoćna
- javna i društvena namjena – zdravstvena, upravna, socijalna, predškolska, osnovnoškolska, kulturna, vjerska i ostale ustanove
- sportsko-rekreacijska namjena
- gospodarska namjena – proizvodna, poslovna, poljoprivredna, komunalno-servisna, ugostiteljsko-turistička, , gospodarenje otpadom, eksploatacija mineralnim sirovinama i ostalo,
- infrastrukturna namjena – promet, telekomunikacijski sustavi, energetske sustavi, cijevni transport nafte, plina i ostalo
- posebna namjena
- namjena nije određena.

Podatci vezani za izdana rješenja o izvedenom stanju na području Grada Koprivnice mogu se vidjeti uvidom u Informacijski sustav prostornog uređenja (<https://ispu.mgipu.hr/>).

### III – 3. Provedba drugih dokumenata koji utječu na prostor

Razvojni dokumenti Grada Koprivnice i nadležnih tijela moraju biti usklađeni s važećim dokumentima prostornog uređenja Grada Koprivnice a oni s Prostornim planom Koprivničko-križevačke županije a sve sukladno člancima 12. i 13. Zakona o prostornom uređenju.

Izrađene studije i ostala projektna dokumentacija Grada Koprivnice u razdoblju od 2020. do 2023. godine su:

### III – 4. Provođenje zaključaka, smjernica, prijedloga za unaprjeđenje, preporuka, aktivnosti odnosno mjera iz prethodnog izvješća o stanju u prostoru

Slijedom prethodnog Izvješća o stanju u prostoru određene su mjere za unaprjeđenje prostora kojim su određene potrebe za izradom novih dokumenata prostornog uređenja, potreba izrade izmjena i dopuna postojećih dokumenata prostornog uređenja, potreba izrade dokumenata prostornog uređenja za područje Grada Koprivnice, komunalno opremanje Grada i naselja.

Predloženim mjerama za unaprjeđenje prostora predložena je izrada novih prostornih planova uređenja, generalnih urbanističkih planova, urbanističkih planova uređenja, te izrada izmjena i dopuna planova. U tablici Izrada dokumenata prostornog uređenja prikazana je realizacija predloženih mjera za unaprjeđenje prostora do 2023. godine.

**Tablica 48: Izrada dokumenata prostornog uređenja**

R.br.	NAZIV PROSTORNOG PLANA	FAZE IZRADE PROSTORNIH PLANOVA
1.	Prostorni plan uređenja Grada Koprivnice	Pokrenuta izrada III. Izmjena i dopuna

2.	<b>Generalni urbanistički plan Koprivnica</b>	Pokrenuta izrada II. Izmjena i dopuna
----	---	---------------------------------------

Izradom novih dokumenata prostornog uređenja i/ili njihovih izmjenama i dopunama omogućuje se kvalitetno i planirano korištenje te upravljanje prostorom na način da se iskoristi prostor na najbolji način.

## IV. PREPORUKE ZA UNAPRJEĐENJE ODRŽIVOG RAZVOJA U PROSTORU S PRIJEDLOGOM PRIORITETNIH AKTIVNOSTI

### IV – 1. Potrebe, mogućnosti i ograničenja daljnjeg održivog razvoja u prostoru jedinice lokalne samouprave obzirom na okolnosti, sektorska opterećenja i izazove

#### SUSTAV NASELJA

##### Mali grad visoke kvalitete života

- Glavna vizija razvoja Koprivnice je „Mali grad visoke kvalitete života, Koprivnica, prirodna, napredna, kreativna, inovativna“. Zahvaljujući statusu velikog grada i regionalnog centra Koprivnica je u velikoj mjeri i ostvarila željenu viziju te se pozicionirala u vrhu grupe najboljih gradova za život u Hrvatskoj.
- Koprivnica je 2019. godine dobila nagradu za ECO city Hrvatske temeljem uspostavljenog sustava održivog gospodarenja otpadom, korištenja električnih vozila te energetske učinkovitih rješenja u zgradarstvu i infrastrukturi.

##### Urbano područje

- Prema *Zakonu o regionalnom razvoju* Grad Koprivnica spada u manja urbana područja, odnosno gradove s ukupno manje od 35.000 stanovnika koji su središta županija i čije središnje naselje ima više od 10.000 stanovnika. Veća urbana područja uspostavljaju gradovi s više od 35.000 stanovnika, a najbliži Koprivnici je Grad Varaždin. Međusobno povezivanje i interakcija s drugim gradovima u okolici predstavlja potencijal daljnjeg razvoja Grada Koprivnice, a dokaz tome je Sveučilište Sjever koje je formalno uspostavljeno 2015. godine zahvaljujući suradnji i koordinaciji upravo Koprivnice i Varaždina. Time je Koprivnica zadovoljila i sve obvezne funkcije koje regionalni centar mora imati.
- Odlukom Gradskog vijeća iz 2019. godine Grad Koprivnica dao je suglasnost za pristupanje većem urbanom području Grada Varaždina koje se formira zbog mogućnosti korištenja sredstava namijenjenih za Integrirana teritorijalna ulaganja (ITU mehanizam) u financijskom razdoblju 2021. – 2027. Urbana područja ustrojavaju se radi učinkovitijeg planiranja, usklađivanja i provedbe politike regionalnog razvoja, posebno urbane dimenzije, za koje se izrađuje strategija razvoja urbanog područja.

##### Odnos urbanog i ruralnog

- Zbog velikog doseljavanja novog stanovništva urbano područje Koprivnice tijekom godina znatno je prošireno na područja nekadašnjih vinograda i voćnjaka, a nezakonita i neplanska gradnja rezultirala je neuređenim dijelovima građevinskih područja s neadekvatnom komunalnom i društvenom infrastrukturom.
- S obzirom da je Grad Koprivnica razvrstan u VIII. skupinu razvijenosti jedinica lokalne samouprave, u različitim programima socijalne ili gospodarske politike, temeljem tog kriterija, ostvaruje i najmanje poticaje. Međutim, područje Grada karakterizira još uvijek relativno velika razlika u gospodarskoj i društvenoj razvijenosti između središnjeg naselja Koprivnice i prigradskih ruralnih susjednih naselja.

Prema tome, ovaj kriterij može biti i ograničavajućeg karaktera prilikom kandidiranja fizičkih ili pravnih osoba iz tih naselja na programe sufinanciranja državne ili EU razine.

- Iako su posljednjih godina povećana ulaganja u infrastrukturno opremanje prigradskih naselja, ona se i dalje suočavaju s problemom depopulacije.

## DRUŠTVENE DJELATNOSTI

### Socijalna i zdravstvena skrb

- Zdravstveni sustav temelji se na funkcioniranju opće bolnice dr. Tomislav Bardek i privatnih ordinacija u sustavu HZZO-a, a u pojedinim sektorima osjetan je nedostatak specijalista. Podršku sustavu mogu predstavljati privatne poliklinike, od kojih u Koprivnici radi samo poliklinika Croatia zdravstvenog osiguranja.
- Projekt „Zdravi grad“ usmjeren je na različite dobne skupine stanovništva i dionike iz različitih područja djelovanja, a cilj mu je promicanje zdravog načina života i odnosa među ljudima, poticanje preventivne medicine i provođenje društvene politike zdravlja.
- *Strategijom jedinstvene politike za osobe s invaliditetom Grada Koprivnice za razdoblje 2016. – 2020.*, koja se donosi na temelju nacionalne strategije, definirane su mjere kojima se promiču prava osoba s invaliditetom i stvaraju preduvjeti za njihovo aktivno sudjelovanje u životu zajednice.
- Iako u Koprivnici djeluje Starački dom Koprivnica i nekoliko privatnih domova, dio osoba starije životne dobi i dalje nije u mogućnosti ostvariti kvalitetni smještaj i skrb.

### Odgojno-obrazovna struktura

- Značajnim investicijama izvršene su rekonstrukcije i energetske obnove škola i vrtića, a u planu je još nekoliko projekata takvog tipa te izgradnja novih odgojno-obrazovnih građevina i školskih sportskih dvorana čime se podiže kvaliteta obrazovnog sustava.
- Osnovne škole suočene su i dalje s nedostatkom prostornih kapaciteta pa nisu u mogućnosti uvesti jednosmjensku nastavu ni produženi boravak. S obzirom da vrtići nemaju dovoljan kapacitet da se smjeste sva djeca s područja Grada, Grad sufinancira i privatne obrte za čuvanje djece. Nedostatak vrtića posebno se osjeća u prigradskim naseljima.
- Veliki značaj u obrazovnom sustavu predstavlja Pučko otvoreno učilište zahvaljujući kojem odrasle osobe mogu unaprijediti svoje znanje i kompetencije te se prekvalificirati sukladno potrebama na tržištu rada.
- Usprkos činjenici da je Koprivnica jedno od dva sveučilišna centra u sklopu Sveučilišta Sjever pada ukupan broj upisanih studenata na godišnjoj razini s područja Grada.

### Kultura, umjetnost i vjera

- Na području Grada Koprivnice postoji velik broj nezavisnih udruga koje djeluju u području kulture i umjetnosti, a njihova dobra suradnja s Gradom i gradskim ustanovama temelj su za postavljanje jasnih smjernica razvoja kulture u Gradu.
- Značajnim investicijama obnovljena je zgrada Domoljuba te nekoliko civilnih i sakralnih građevina koje su zaštićene kao kulturna dobra, a u narednom razdoblju planirana su daljnja ulaganja, pri čemu se ističe projekt obnove Muzeja grada Koprivnice. Ovakve investicije moguće je sufinancirati iz EU fondova, a predstavljaju velik turistički i kulturni potencijal.

### Civilno društvo

- Kako bi programi sufinancirani od strane Grada Koprivnice bili u interesu provođenja politike Grada svake godine donose se Programi javnih potreba za pojedina područja društvenih djelatnosti. Na taj je način civilno društvo aktivno i usmjereno uključeno u ostvarivanje vizije razvoja Koprivnice.
- S obzirom na veliku raznolikost u područjima djelovanja i velik broj članova, civilne udruge mogu potaknuti niz lokalnih projekata kojima se potiče poduzetništvo, gospodarenje otpadom, zaštita okoliša i prirode te kulturno-turističke manifestacije, a kao pravne osobe mogu se kandidirati i na razne programe sufinanciranja iz EU fondova.

### Sport

- Sportska scena grada Koprivnice iznimno je bogata, a interes za sport postoji u svim dobnim skupinama zahvaljujući čemu može djelovati kao odgojni i edukativni mehanizam.
- Središnje naselje Koprivnica raspolaže s dobrom sportskom infrastrukturom u koju su posljednjih godina uložena velika financijska sredstva kako bi se ostvarili nužni kriteriji za sudjelovanje i na europskim natjecanjima.
- Velik potencijal za razvoj sporta, turizma i zdravstva predstavljaju Bazeni „Celine“, a u planu je i investiranje u njihove vanjske sadržaje.

## GOSPODARSTVO

### Poljoprivreda

- Prema ARKOD podacima najveći udio poljoprivrednih površina koristi se kao oranice, a najveći broj gospodarstava registriran je kao obiteljsko poljoprivredno gospodarstvo.
- Primjetan je pozitivan trend povećanja broja mladih poljoprivrednika s višim stupnjem obrazovanja koji češće primjenjuju inovativna i napredna tehnološka rješenja čiji je rezultat bolja produktivnost. Međutim, još uvijek većinski dio čine starije dobne skupine iznad 55 godina starosti s niskim stupnjem obrazovanja.
- Dobra kvaliteta poljoprivrednog zemljišta dobar je preduvjet za ekološku poljoprivredu, a gradska tržnica i razvijena prehrambena industrija epicentri su prodaje domaćih proizvoda.
- Unatoč dobrim temeljima usitnjenost poljoprivrednih posjeda, često neriješeni imovinsko-pravni odnosi i nedostatak financijskih sredstava za veća ulaganja doveli su do određene stagnacije u poljoprivredi, što rezultira i slabom konkurentnošću na većem tržištu.
- U novije vrijeme zahvaljujući programima ruralnog razvoja poljoprivrednicima su na raspolaganju instrumenti sufinanciranja za izgradnju novih kapaciteta ili opremanje postojećih.

### Malo i srednje poduzetništvo

- Grad Koprivnica raspolaže s dva poduzetnička inkubatora: Poduzetničkim inkubatorom Dravska i Inkubatorom kreativnih industrija kojima rukovodi Enter Koprivnica d.o.o., a koji pružaju podršku uspješnom razvoju poduzetništva kroz poslovne usluge i resurse za poduzetnike, uključujući poslovne (radne) prostore po povoljnijim uvjetima za poduzetnike početnike.
- Inkubator kreativnih industrija usmjeren je samo na poduzetnike iz područja kreativnih industrija i IT-a, a dio je strateških planova kojima se teži uspostaviti sinergija obrazovanja, malog poduzetništva i

## OPREMLJENOST PROSTORA INFRASTRUKTUROM

### Prometna infrastruktura

- Cilj je stvaranje održivog prometnog sustava pomoću poboljšanja sigurnosti i zaštite, smanjenja zagađenja, emisije stakleničkih plinova i potrošnje energije, povećanja učinkovitosti i ekonomičnosti u prometu osoba i roba.

### Vodoopskrba i odvodnja otpadnih voda

- Kvaliteta usluge javne vodoopskrbe i odvodnje i pročišćavanja otpadnih voda je na vrlo visokom nivou. Vodoopskrbni sustav i sustav odvodnje i pročišćavanja otpadnih voda na području grada Koprivnice izgrađeni su gotovo u potpunosti te se bilježi visoki stupanj priključenosti potrošača na iste.
- Uređaj za pročišćavanje otpadnih voda, UPOV Herešin, je dostatnog kapaciteta da prihvati sve otpadne vode sa cjelokupnog uslužnog područja Koprivničkih voda te zbog toga nema potrebe za izgradnjom novih, manjih UPOV-a za pojedina područja.
- UPOV Herešin ima treći stupanj obrade otpadnih voda, odnosno obradu mulja kroz MID-MIX postupak te je dovoljnog kapaciteta da obradi mulj ostalih UPOV-a sa područja županije, kod kojih nije izgrađen ili se ne planira treći stupanj obrade otpadnih voda.

### Održivo gospodarenje otpadom

- Na području čitavog grada uspostavljen je funkcionalan i učinkovit sustav prikupljanja i zbrinjavanja otpada te su ispunjene zakonske obveze, koje je izvršno tijelo jedinice lokalne samouprave dužno osigurati na svom području.

## **ZAŠTITA I KORIŠTENJE DIJELOVA PROSTORA OD POSEBNOG ZNAČAJA**

### **Korištenje prirodnih resursa**

- Zaštićena prirodna područja i NATURA2000 područja predstavljaju potencijal za rekreaciju i turizam.
- U nekim dijelovima obuhvat NATURA2000 područja nalazi se unutar uzgrađenih dijelova naselja što predstavlja prepreku daljnjem razvoju u uređenju dijelova naselja Koprivnice.

### **Kulturna dobra**

- Kulturna dobra potrebno je nastaviti štiti i čuvati od daljnje devastacije svih vrsta. Sprječavanje devastacije na kulturnim dobrima treba se osigurati stalnim praćenjem stanja na građevinama i djelovanjem svih nadležnih institucija i službi.
- Valorizacijom zatečenog stanja kulturnih dobara stvaraju se prioriteti za zaštitu i očuvanje, te poduzimanje mjera i radova nužnih za očuvanje spomeničkih svojstava, cjelovitosti i namjene kulturnog dobra.
- U financiranju zaštite kulturnih dobara trebaju se objediniti svi sudionici zaštite kao što su na prvom mjestu Ministarstvo kulture, Grad Koprivnica, Koprivničko-križevačka županija, muzeji, RK župe i ostali. Planirana financijska sredstva potrebno je povezati s prioritetima zaštite i obnove kulturnih dobara na području Grada Koprivnice i tako ostvariti kontinuitet zaštite.
- Naročito je potrebno obratiti pozornost na evidentirana dobra na području Grada Koprivnice, valorizirati ih i prema zaključcima valorizacije potrebno ih je odgovarajuće štiti. Velik broj građevina nalazi se u centralnom dijelu Grada koji je prepoznat kao vrijedna povijesna kulturna cjelina te je trajno zaštićena ali potrebno je i vrijedne građevine zaštititi s pojedinačnom zaštitom.

### **Krajobrazne vrijednosti**

- Krajobrazne vrijednosti na području Grada treba štiti te očuvati specifična obilježja cjeline odnosno kombinacija prirodnih, uređenih i izgrađenih područja.
- Potrebno je sačuvati krajobraznu raznolikost područja uz uvažavanje zatečenih i planiranih intervencija u prostoru.
- U planiranju je potrebno provoditi interdisciplinarna istraživanja temeljena na vrednovanju svih krajobraznih sastavnica, naročito prirodnih i kulturno-povijesnih vrijednosti unutar granica obuhvata plana.
- Kao glavni oblik zaštite krajobraznih vrijednosti je valorizacija postojećih vrijednosti te planiranje i stvaranje novih a sve kroz izradu krajobrazne osnove Grada Koprivnice.

## **RAZVOJ PROSTORNOPLANSKE DOKUMENTACIJE**

### **Izrada prostornih planova, urbanističkih planova**

- Potrebno je nastaviti u narednom razdoblju s izradom i donošenjem planiranih prostornih planova i drugih dokumenata čija je izrada određena važećom zakonskom regulativom, a sve sukladno potrebama i zahtjevima budućim korisnicima tih područja.
- Prilikom izrade dokumenata prostornog uređenja potrebno je koristiti raspoložive mogućnosti za podizanje kvalitetnog razvoja prostornoplanske dokumentacije i stvaranje uvjeta za njihovu učinkovitu provedbu.
- Za kvalitetu razvoja prostornoplanske dokumentacije značajno je:
  - usklađivanje prostornoplanskih dokumenata (horizontalna i vertikalna usklađenost prostornih planova),
  - baziranje prostornih planova na strategijama, podlogama i programima iz različitih sektora,
  - korištenje odgovarajućih evidencija i podataka postojećeg stanja i praćenja stanja u prostoru iz različitih sektora i razina,



- analiza utvrđenih potreba i inicijativa,
- analiza utjecaja projekata planiranih na državnoj ili regionalnoj razini,
- razmatranje i mogućnost implementiranja raspoloživih pristupa vezanih za urbanu sanaciju, oporabu zemljišta i slično,
- koncipiranje prostornoplanske dokumentacije kojom se osigurava jasna i transparentna primjena usklađena s razvojnim potrebama,
- sveobuhvatna i usklađena obrada svih elemenata zaštite okoliša, održivog gospodarenja otpadom, zaštite kulturnih dobara i zaštite krajolika i prirodnih krajobrazu.

## **IV – 2. Ocjena potrebe izrade novih i/ili izmjene i dopune postojećih prostornih planova na razini jedinice lokalne samouprave**

Na temelju problematike koja se javlja u provedbi dokumenata prostornog uređenja utvrđena je potreba za dodatnim usklađivanjem i kompletiranjem odredbi dokumenata prostornog uređenja, primjenjivih za sve prihvatljive zahvate u prostoru kako bi se osigurali kvalitetniji preduvjeti za ostvarenje razvojnih ciljeva.

### **Izrada planova „nove generacije“**

Zakonom o prostornom uređenju utvrđena je obveza izrade prostornih planova „nove generacije“, svih razina, od državne, preko županijske do lokalne. U skladu sa Zakonom o prostornom uređenju potrebno je tako predvidjeti izradu novog Prostornog plana uređenja Grada Koprivnice. Osnovni preduvjet je donošenje Državnog plana prostornog razvoja, a zatim i novog Prostornog plana Koprivničko-križevačke županije, kao i novog Pravilnika kojim će se pobliže odrediti sadržaj i standard elaborata prostornih planova u skladu sa Zakonom o prostornom uređenju.

Dok se ne razviju uvjeti za izradom planova „nove generacije“ potrebno je planirati sljedeće izmjene i dopune važećih sljedećih Planova:

### **III. Izmjena i dopuna Prostornog plana uređenja Grada Koprivnice**

Razlozi za pokretanje III. Izmjena i dopuna Prostornog plana uređenja Grada Koprivnice su usklađivanje sa Zakonom o prostornom uređenju i drugim zakonskim i podzakonskim aktima, provedba manjih korekcija građevinskog područja naselja, preispitivanje izgrađenih i neizgrađenih dijelova građevinskog područja, određivanje neuređenih dijelova neizgrađenog građevinskog područja, redefiniranje granice obuhvata Generalnog urbanističkog plana, usklađivanje odredbi plana s planovima višeg reda te preispitivanje planskih smjernica za planove užeg područja, preispitivanje i redefiniranje prometnih pravaca, površina, uvjeta gradnje prometnih i infrastrukturnih sustava i građevina, preispitivanje i redefiniranje odredbi i obuhvata zona vezano za gospodarenje otpadom sukladno odredbama posebnih zakona i podzakonskih propisa koji se odnose na održivo gospodarenje otpadom, usklađivanje plana s odredbama zakonskih i podzakonskih propisa iz područja zaštite okoliša i prirode, usklađivanje granica eksploatacijskih polja ugljikovodika (EPU), preispitivanje zaprimljenih inicijativa za izmjenu plana i sl..

U svrhu provedbe plana potrebno je preispitati odredbe za provođenje koje se odnose na uvjete zaštite kulturnih dobara, određivanje djelatnosti i uvjeta u pojedinim zonama, prometa u mirovanju u pojedinim zonama, sportsko rekreacijsku namjenu, uvođenju mogućnosti izgradnje dodatnih sadržaja u pojedinim zonama, gradnju u svrhu omogućavanja iskorištavanja obnovljivih izvora energije, gradnju kampova i kamp odmorišta, iznimke urbanih pravila za gradnju i formiranje građevinskih čestica unutar ranije formiranih kompleksa javne, društvene, poslovne, industrijske, gospodarske namjene te prostora zgrada tzv. društvene stanogradnje unutar obuhvata Plana, aktivaciju postojećih tradicijskih građevina, ambijentalnih



građevina te privođenje namjeni i/ili prenamjena postojećih zapuštenih građevina ili kompleksa, kojima se omogućuje gradnja istaka kao zatvorenih dijelova zgrade, a ne samo balkona, izvan građivog dijela čestice, do regulacijske linije u skladu s postojećim propisima koji se odnose na gradnju, kojima se omogućuje rekonstrukcija postojećih zgrada u svrhu povećanja energetske učinkovitosti, gradnju osnovne infrastrukture, propisivanju detaljnijih odredbi za rekonstrukciju građevina s naglaskom na ozakonjene građevine, planiranje izgradnje izvan građevinskog područja, koje se odnose na mogućnost gradnje i uređenja dječjih igrališta, parkova, tematskih parkova, sportskih igrališta i sličnih sadržaja na područjima svih namjena, na uvjete gradnje prometnih i infrastrukturnih sustava i građevina za sve vrste prometa, koje se odnose na poboljšanje prometnog sustava, vezano za gospodarenje otpadom sukladno odredbama posebnih zakona, pravilnika, planova i strategija koji se odnose na održivo gospodarenje otpadom te odredbe koje se odnose na gradnju infrastrukturnih i zaštitnih retencija te mogućnosti višestrukog korištenja područja u smislu privremenog funkcioniranja kao retencija za vrijeme vršnih opterećenja velikih voda i na zaštitu od poplava.

Cilj je da se izmjenama plana omogući ravnomjerni prostorni razvoj usklađenom s gospodarskim, društvenim i okolišnim polazištima, usklade planska rješenja sa stvarnim potrebama stanovništva, gospodarstva, provjeri mogućnosti implementacije zaprimljenih inicijativa za izmjenu Plana, a koje nisu u suprotnosti s javnim interesom.

## **II. Izmjena i dopuna Generalnog urbanističkog plana Koprivnice**

Razlozi za pokretanje II. Izmjena i dopuna Generalnog urbanističkog plana Koprivnice su usklađivanje sa Zakonom o prostornom uređenju i drugim zakonskim i podzakonskim aktima, određivanje neuređenih dijelova neizgrađenog građevinskog područja, provjera potrebe, a po potrebi i redefiniranje obuhvata planova užeg područja (UPU), usklađivanje plana vezano za III. Izmjene i dopune Prostornog plana uređenja Grada Koprivnice, preispitivanje i redefiniranje prometnih pravaca, površina, uvjeta gradnje prometnih i infrastrukturnih sustava i građevina, redefiniranje pojedinih provedbenih odredbi za koje su u praksi uočene teškoće u provođenju, preispitivanje odredbi koje se odnose na održivo gospodarenje otpadom, usklađivanje plana s odredbama zakonskih i podzakonskih propisa iz područja zaštite okoliša i prirode, preispitivanje zaprimljenih inicijativa za izmjenu plana i slično.

U svrhu provedbe plana potrebno je preispitati odredbe za provođenje koje se odnose na uvjete zaštite kulturnih dobara i zone zaštite kulturnih dobara, detaljnije određivanje djelatnosti i uvjeta u pojedinim zonama, rješavanje specifičnosti potreba za parkiranje u pojedinim zonama, a osobito u užoj gradskoj jezgri (npr. zona 1B), sportsko rekreacijsku namjenu, gradnju u svrhu omogućavanja iskorištavanja obnovljivih izvora energije, gradnju kampova i kamp odmorišta, iznimke urbanih pravila za gradnju i formiranje građevinskih čestica unutar ranije formiranih kompleksa javne, društvene, poslovne, industrijske, gospodarske namjene te prostora zgrada tzv. društvene stanogradnje unutar obuhvata plana, propisivanja uvjeta za zahvate u prostoru s detaljnošću propisanom za urbanistički plan uređenja za pojedine dijelove građevinskog područja, uvođenju mogućnosti izgradnje dodatnih sadržaja unutar postojećih zona, za središnji gradski prostor, aktivaciju središnjeg gradskog prostora u smislu omogućavanja preduvjeta za obavljanje djelatnosti, npr. tihe djelatnosti, difuzne hotele i sl., preispitivanje odredbi za omogućavanje intermodalnog sustava prijevoza, za formiranje trgova, odredbi kojima se omogućuje gradnja istaka kao zatvorenih dijelova zgrade, a ne samo balkona izvan građivog dijela čestice, do regulacijske linije u skladu s postojećim propisima koji se odnose na gradnju, kojima se omogućuje rekonstrukcija postojećih zgrada u svrhu povećanja energetske učinkovitosti, gradnju osnovne infrastrukture, propisivanje detaljnijih odredbi za rekonstrukciju građevina s naglaskom na ozakonjene građevine, odredbi koje se odnose na mogućnost gradnje i uređenja dječjih igrališta, parkova, tematskih parkova, sportskih igrališta i sličnih sadržaja na područjima svih namjena, odredbi vezanih za gospodarenje otpadom (Dravska, Kampus i dr. po potrebi), odredbi koje se odnose na gradnju infrastrukturnih i zaštitnih retencija te mogućnosti višestrukog korištenja područja u smislu privremenog funkcioniranja kao retencija za vrijeme vršnih opterećenja velikih voda.

### **Izrada provedbenih dokumenata prostornog uređenja – UPU-a**

Na području Grada određena je obveza izrade četrnaest (14) urbanističkih planova uređenja. Potrebno ih je izraditi ili revidirati njihovu potrebu izrade. Ovo je prevelika površina gradskog prostora, najčešće u privatnom vlasništvu, rezerviran prostor koji godinama nije realiziran a ujedno je i građevinsko područje naselja koje je često neuređeno i još gore neodržavano.

Za planirane urbanističke planove uređenja za koje se procjenom odredi potreba njihove izrade treba granicu obuhvata izrade korigirati s postojećim katastrom i realnim obuhvatom realizacije kako se ne bi sprječavao razvoj područja do izrade plana.

Nadalje, za planirane urbanističke planove za koje se procjeni nepotrebnost izrade potrebno je takva građevinska područja planirati unutar dokumenata prostornog uređenja više razine kao što su PPU Grada Koprivnice i GUP Koprivnice te ih urediti sa svim odredbama potrebnim za gradnju i uređenje građevinske čestice.

Potrebno je prepoznati potencijalna nova zanimljiva gradska područja, kao što je područje uz planiranu osnovnu školu na Podolicama te krenuti u realizaciju takvih urbanističkih planova uređenja. Prepoznati područja gdje bi se realno Grad mogao i trebao širiti i tamo stvarati realne pretpostavke za gradnju. Provedbenim dokumentima prostornog uređenja štitimo područja u svojoj osnovnoj namjeni npr. stambena namjena ili mješovita namjena kako bi se štitili interesi i potrebe stanovnika tih područja.

Postojeće provedbene dokumente uređenja (DPU-ove i UPU-e) potrebno je usklađivati i ažurirati vezano uz stvarno stanje na terenu, potrebe za daljnji razvoj i suvremene tijekove razvoja građevinskih područja.

## **IV – 3. Preporuke mjera i aktivnosti za unaprjeđenje prostornog razvoja**

### **RAZVOJ PROSTORNOPLANSKE DOKUMENTACIJE**

- Priprema i uključivanje Grada Koprivnice u izradu prostornih planova „nove generacije“ temeljem Zakona o prostornom uređenju.
- Izrade izmjena i dopuna važećih Planova svih razina sukladno potrebama.
- Revidiranje postojeće obveze izrade urbanističkih planova uređenja, njih 14, te njihova korekcija obuhvata.
- Izrade novih urbanističkih planova uređenja sukladno prioritetima.
- Određivanje novih urbanističkih planova uređenja sukladno novim potrebama.
- Proučavanje i planiranje područja na kojima bi se izradila urbana preobrazba nekog izgrađenog područja Grada Koprivnice s ciljem boljeg urbanog razvoja.
- Praćenje stanja u prostoru Grada Koprivnice i izrada novog Izvješća o stanju u prostoru Grada Koprivnice za razdoblje od 2024. do 2027. najkasnije do 31. 12. 2028. godine

## V. IZVORI PODATAKA

### ▪ **Popis tijela i pravnih osoba čiji su podaci korišteni za izradu ovog Izvješća:**

- AZONIZ, Zagreb,
- HEP – ODS d.o.o. Elektra Koprivnica, Koprivnica,
- INA – Industrija nafte d.d., Sektor podrške istraživanju i proizvodnji, Zagreb,
- Hrvatske šume, Koprivnica
- Bistra, Đurđevac
- JANAF Jadranski naftovod d.d., Sektor investicija i IT, Zagreb,
- Ministarstvo kulture i medija, Uprava za zaštitu kulturne baštine, Sektor za konzervatorske odjele i inspekciju, Konzervatorski odjel u Bjelovaru, Bjelovar,
- Grad Koprivnica,
- Koprivničke vode d.o.o.,
- Komunalac d.o.o.
- Zavod za prostorno uređenje Koprivničko-križevačke županije

### ▪ **Popis dokumenata i literature korištenih u izradi ovog Izvješća:**

- Strategija prostornog razvoja Republike Hrvatske („Narodne novine“ 106/17), 2017.
- Strategija razvoja manjeg urbanog područja Koprivnica za financijsko razdoblje 2021.-2027., Koprivnica, 2023.
- Plan gospodarenja otpadom Republike Hrvatske za razdoblje 2017. – 2020. godine („Narodne novine“ 3/17)
- Strategija razvoja Grada Koprivnice 2015. – 2020.
- Strateški plan razvoja poduzeća Koprivnički poduzetnik d.o.o. 2015. do 2020., Koprivnički poduzetnik, 2015.
- Program prostornog uređenja Republike Hrvatske („Narodne novine“ broj 50/99. i 84/13.), lipanj 2013. godine,
- Prostorni plan Koprivničko-križevačke županije („Službeni glasnik Koprivničko-križevačke županije“ broj 08/01, 08/07, 13/12 i 5/14),
- Županijska razvojna strategija Koprivničko-križevačke županije 2011.- 2013.
- Programi javnih potreba Grada Koprivnice,
- Izvješće o radu Opće bolnice "Dr. Tomislav Bardek" Koprivnica za 2019.godinu., <https://www.obkoprivnica.hr/financijska-izvjesca-izvjesca-o-radu>
- Izvješće o provedbi Plana gospodarenja otpadom Grada Koprivnice za 2022. godinu.
- Vjerske zajednice i vjeroispovijesti na koprivničkom području, Dijana Sabolović-Krajina, Podravski zbornik 1991.
- Analiza planiranih urbanističkih planova uređenja na području Grada Koprivnice, Zavod za prostorno uređenje Koprivničko-križevačke županije, 2023.

### ▪ **Propisi korišteni u izradi ovog Izvješća:**

- Odluka o razvrstavanju jedinica lokalne i područne (regionalne) samouprave prema stupnju razvijenosti („Narodne novine“ broj 132/17),
- Odluka o nacionalnoj klasifikaciji djelatnosti 2007. – NKD 2007. („narodne novine“ broj 58/07),
- Pravilnik o sadržaju i načinu vođenja registra udruga („Narodne novine“ broj 32/15, 13/20 i 14/20),
- Pravilnik o registru umjetničkih organizacija („Narodne novine“ broj 53/96 i 57/09),
- Pravilnik o evidenciji uporabe poljoprivrednog zemljišta (NN 54/19, 126/19),
- Pravilniku o sadržaju, obliku i načinu registracije farmi („Narodne novine“ broj 96/15, 101/18 i 44/19),

- Uredba o indeksu razvijenosti („Narodne novine“ broj 131/17),
- Zakon o gradnji („Narodne novine“ 153/13, 20/17, 39/19 i 125/19)
- Zakon o održivom gospodarenju otpadom („Narodne novine“ broj 94/13, 73/17, 14/19, 98/19)
- Zakon o postupanju s nezakonito izgrađenim zgradama („Narodne novine“, broj 86/12, 143/13, 65/17. i 14/19)
- Zakon o prostornom uređenju („Narodne novine“ 153/13, 65/17, 114/18, 39/19 i 98/19)
- Zakon o regionalnom razvoju Republike Hrvatske („Narodne novine“ broj 147/14, 123/17 i 118/18),
- Zakon o lokalnoj i područnoj samoupravi („Narodne novine“ 33/01, 60/01, 129/05, 109/07, 125/08, 36/09, 36/09, 150/11, 144/12, 19/13, 137/15, 123/17 i 98/19),
- Zakon o šumama („Narodne novine“ broj 68/18, 115/18, 98/19 i 32/20),
- Zakon o poljoprivredi („Narodne novine“ broj 118/18, 42/20, 127/20)
- Zakon o poljoprivrednom zemljištu („Narodne novine“ broj 20/18, 115/18, 98/19)
- Zakon o obiteljskom poljoprivrednom gospodarstvu („Narodne novine“ broj 29/18 i 32/19),
- Zakon o prijenosu osnivačkih prava nad Sveučilištem Sjever na Republiku Hrvatsku („Narodne novine“ broj 64/15),
- Zakon o udrugama („Narodne novine“ broj 74/14, 70/17 i 98/19),
- Zakon o pravima samostalnih umjetnika i poticanju kulturnog i umjetničkog stvaralaštva („Narodne novine“ broj 43/96 i 44/96)
- Zakon o unapređenju poduzetničke infrastrukture („Narodne novine“ broj 93/13, 114/13, 41/14 i 57/18),
- Zakon o cestama („Narodne novine“ broj 84/11, 22/13, 54/13, 148/13, 92/14, 110/19),
- Zakon o elektroničkim komunikacijama („Narodne novine“ broj 73/08, 90/11, 133/12, 80/13, 71/14, 72/17),
- Zakon o zaštiti i očuvanju kulturnih dobara Republike Hrvatske („Narodne novine“ broj 69/99, 151/03, 157/03. - ispravak, 100/04, 87/09, 88/10, 61/11, 25/12, 136/12, 157/13, 152/14, 98/15. – Uredba, 44/17. i 90/18),
- 

#### ■ Ostali izvori korišteni u izradi ovog Izvješća:

- Službena web stranica Grada Koprivnice, <https://koprivnica.hr/>
- Glasnik Grada Koprivnice, <https://koprivnica.hr/uprava/gradsko-vijece/glasnik-grada-koprivnice/>
- Koprivnički godišnjak, 2020. – 2023., <https://godisnjak.koprivnica.hr/>
- Ministarstvo gospodarstva i održivog razvoja, PORTOR – Portal obrtnog registra RH, <https://pretrazivac-obrta.gov.hr/pretraga.htm>,
- Hrvatski zavod za zapošljavanje – Statistika, Registrirana nezaposlenost <https://statistika.hzz.hr/Statistika.aspx?tipIzvjestaja=1>
- Ministarstvo gospodarstva i održivog razvoja, Jedinostveni registar poduzetničke infrastrukture <http://reg.mingo.hr/pi/public/#>
- Hrvatska gospodarska komora, Digitalna komora, <https://www.hgk.hr/>, <https://digitalnakomora.hr/home>
- Agencija za plaćanja u poljoprivredi, ribarstvu i ruralnom razvoju
  - Upisnik poljoprivrednika, <https://www.apprrr.hr/upisnik-poljoprivrednika/>
  - ARKOD baze podataka, <https://www.apprrr.hr/arkod/>, <https://www.apprrr.hr/prostorni-podaci-servisi/>

## VI. POPIS TABLICA, GRAFIKONA I SLIKA

Tablica 1: Kretanja broja stanovnika po naseljima .....	10
Tablica 2: Prirodno kretanje stanovništva u Gradu Koprivnici od 2020. do 2023. godine.....	10
Tablica 3: Migracija stanovništva u Gradu Koprivnici od 2020. do 2023. godine.....	11
Tablica 4: Pregled dnevnih i tjednih migracija po naseljima 2021. godine .....	12
Tablica 5: Iskaz površina na području Grada Koprivnice .....	16
Tablica 6: Broj djece u vrtićima, osnovnim i srednjim školama .....	18
Tablica 7: Studenti upisani na stručni i sveučilišni studij .....	19
Tablica 8: Studenti koji su diplomirali .....	19
Tablica 9: Broj zaposlenih u pravnim osobama po djelatnostima, stanje 31.ožujka 2023. ....	19
Tablica 10: Pregled broja obrta po stanju na području Grada Koprivnice .....	20
Tablica 11: Dobna struktura nositelja obiteljskih poljoprivrednih gospodarstava .....	21
Tablica 12: Obrazovna struktura nositelja obiteljskih poljoprivrednih gospodarstava .....	22
Tablica 13: Površine eksploatacijskih polja ugljikovodika .....	23
Tablica 14: Dolasci turista u Koprivnicu (2016-2023).....	25
Tablica 15: Broj postelja za turistički smještaj u Koprivnici (2016-2023).....	25
Tablica 16: Popis državnih cesta .....	26
Tablica 17: Investicije u državne ceste na području Koprivničko-križevačke županije .....	26
Tablica 18: Podaci o broju baznih postaja na području Grada Koprivnice .....	28
Tablica 19: Magistralni plinovodi na području Koprivnice u vlasništvu tvrtke Plinacro d.o.o. ....	31
Tablica 20: Popis projekata aglomeracija na području Grada Koprivnice .....	32
Tablica 21: Popis projekata Koprivničkih voda provedenih u 2020.-2023. ....	34
Tablica 22: Zahvaćenost vode kroz godine .....	35
Tablica 23: Vodoopskrbljiva, vodospreme, crpne i tlačne stanice na području grada Koprivnice .....	36
Tablica 24: Razvoj vodoopskrbne mreže po godinama, u metrima .....	36
Tablica 25: Broj korisnika usluge javne vodoopskrbe po godinama za grad Koprivnicu .....	37
Tablica 26: Količine isporučene vode u m <sup>3</sup> po godinama i vrsti potrošača .....	37
Tablica 27: Količine odvodnje otpadnih voda po godinama u m <sup>3</sup> na području grada Koprivnice.....	39
Tablica 28: Broj korisnika usluge javne odvodnje otpadnih voda na području grada Koprivnice .....	39
Tablica 29: Poljoprivredne površine Grada Koprivnice .....	41
Tablica 30: Usporedba ukupne površine i ukupnog broja ARKOD parcela po naseljima .....	42
Tablica 31: Šumske površine Grada Koprivnice .....	42
Tablica 32: Vodne površine Grada Koprivnice .....	42
Tablica 33: Površine državnih šuma .....	43
Tablica 34: Zaštićena kulturna dobra .....	48
Tablica 35: Arheološki lokaliteti .....	50
Tablica 36: Stambene i stambeno-poslovne građevine .....	50
Tablica 37: Pokretna kulturna dobra.....	50
Tablica 38: Park arhitekture.....	51
Tablica 39: Posebno vrijedne zone krajobraza – prirodni krajobraz .....	52
Tablica 40.: Posebno vrijedne zone krajobraza – kultivirani krajobraz .....	52
Tablica 41: Značajne vizure i točke .....	52
Tablica 42: Obvezni prostorni pokazatelji za područje Grada Koprivnice .....	55
Tablica 43: Popis važećih Planova (DPU-ova i UPU-a).....	61
Tablica 44: Popis planiranih urbanističkih planova uređenja.....	67
Tablica 45: Broj izdanih pojedinačnih akata za provedbu prostornih planova .....	69
Tablica 46: Postupci strateške procjene utjecaja na okoliš (SPUO) koji su provedeni na području Koprivničko-križevačke županije u izvještajnom razdoblju 2020.-2023. godine.....	70
Tablica 47: Broj rješenja o izvedenom stanju .....	70
Tablica 48: Izrada dokumenata prostornog uređenja .....	71
Slika 1.: Položaj Grada Koprivnice u Koprivničko-križevačkoj županiji .....	9
Slika 2: Elektronička komunikacijska infrastruktura .....	29
Slika 3.: Pregled ARKOD parcela prema vrsti uporabe poljoprivrednog zemljišta u Gradu Koprivnici .....	<b>Pogreška! Knjižna oznaka nije definirana.</b>
Slika 4: Državne šume .....	43

Slika 5: Vodotoci .....	45
-------------------------	----